

T.C.
KÜLTÜR VE TURİZM BAKANLIĞI
DIYARBAKIR KÜLTÜR VARLIKLARINI
KORUMA BÖLGE KURULU
KARAR

Toplantı Tarihi ve No. : 25.11.2021-339
Karar Tarihi ve No. : 25.11.2021-8872
Dosya No. :56.04/34

Toplantı Yeri
DIYARBAKIR

Siirt İli, Şirvan İlçesi, Tatlıpayam Köyünde bulunan, herhangi bir sit alanında kalmayan ve özel mülkiyete ait tapunun 124 ada 41 nolu parselinde kalan "Rezki Kez Şapel" in tescili talebine ilişkin; Batman İl Kültür ve Turizm Müdürlüğü'nün 23.08.2021 tarih ve 1646416 sayılı yazısı ve ekleri, taşınmazın tesciline ilişkin kurum görüşünün istendiği Diyarbakır Kültür Varlıklarını Koruma Bölge Kurulu Müdürlüğü'nün 22.09.2021 tarih ve E.1740463 sayılı yazısı, taşınmazın öneri korunma alanına ilişkin kadastral haritasının istendiği Diyarbakır Kültür Varlıklarını Koruma Bölge Kurulu Müdürlüğü'nün 22.09.2021 tarih ve E.1740430 sayılı yazısı ve ekleri, Siirt İl Tarım ve Orman Müdürlüğü'nün 23.09.2021 tarih ve 2857565 sayılı yazısı, DSİ 10. Bölge Müdürlüğü'nün 29.09.2021 tarih ve 1603623 sayılı yazısı, İller Bankası Mekansal Planlama Dairesi Başkanlığı'nın 04.10.2021 tarih ve 35231 sayılı yazısı, Karayolları 9. Bölge Müdürlüğü'nün 11.10.2021 tarih ve 589315 sayılı yazısı, Enerji ve Tabii Kaynaklar Bakanlığı Maden ve Petrol İşleri Genel Müdürlüğü'nün 19.11.2021 tarih ve 2021358047 sayılı yazısı, Diyarbakır Kültür Varlıklarını Koruma Bölge Kurulu Müdürlüğü'nün 24.09.2021 tarih ve E.957186 sayılı uzman raporu ve ekleri, okundu. Ekleri ve konuya ilişkin bilgi, belgeler incelendi. Yapılan görüşmeler sonunda;

-Siirt İli, Şirvan İlçesi, Tatlıpayam Köyü sınırlarında tespit edilen, herhangi bir sit alanında kalmayan ve tapunun 124 ada 41 nolu parselinde kalan "Rezki Kez Şapeli" 2863 sayılı Kanunun 6. maddesi ile Korunması Gerekli Taşınmaz Kültür Varlıklarının ve Sitlerin Tespit ve Tescili Hakkında Yönetmelik'in 4. Maddesinde belirtilen "Korunması Gerekli Taşınmaz Kültür Varlığı" özelliği gösterdiğinden, anılan Kanunun 7. Maddesi kapsamında "Korunması Gerekli Taşınmaz Kültür Varlığı" olarak tesciline , yapı grubunun I.(birinci) grup yapı olarak belirlenmesine, hazırlanan tescil fişinin uygun olduğuna;

-2863 sayılı Kanunun 8. Maddesi gereğince, "Rezki Kez Şapel" in korunma alanının ekli koordinatlı krokide işaretlendiği şekilde belirlenmesine, 13.03.2012 tarih ve 28232 Resmi Gazetede yayımlanarak yürürlüğe giren "Korunması Gerekli Taşınmaz Kültür Varlıklarının ve Sitlerin Tespit ve Tescili Hakkında Yönetmelik" gereği ilgili Tapu Müdürlüğünce Siirt İli, Şirvan İlçesi, Tatlıpayam Köyü 124 ada 41 nolu parselin tapu kütüğü beyanlar hanesine "Bir Kısmı Korunması Gerekli I. Grup Taşınmaz Kültür Varlığı ve Korunma Alanıdır" şerhinin 120 ada 43 parsel ve 124 ada 42 nolu parselin tapu kütüğü beyanlar hanesine ise "Bir Kısmı Korunması Gerekli I. Grup Taşınmaz Kültür Varlığı Korunma Alanıdır" şerhinin konulmasına ve işlem sonucuna ilişkin bilgi, belgelerin Koruma Bölge Kurulu Müdürlüğüne iletilmesine;

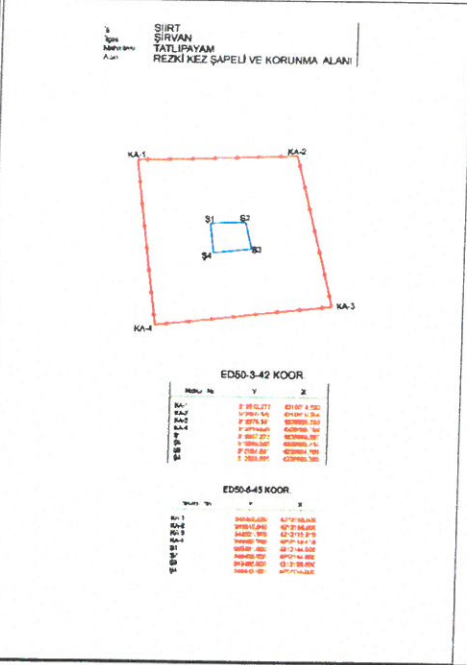
-Rezki Kez Şapeli ile Korunma Alanı sınırları içerisinde yapılacak olan her türlü fiziki ve inşai (ifraz, tevhit, imar uygulaması dâhil) uygulama öncesinde Diyarbakır Kültür Varlıklarını Koruma Bölge Kurulundan izin alınması gerektiğine, karar verildi.

AVRUPA KONSEYİ	DOĞAL VE KÜLTÜREL VARLIKLARI KORUMA ENVANTERİ (D.K.V.K.E)		ENVANTER NO:		
TÜRKİYE	KÜLTÜR VARLIKLARI VE MÜZELER GENEL MÜDÜRLÜĞÜ		HARİTA NO:		
İLİ: SİİRT	İLÇESİ: ŞİRVAN	MAHALLE/MEVKİ: TATLIPAYAM	ANIT		
SOKAK VE KAPI NO:	KADASTRO:PAFTA: ADA: PARSEL:		KORUMA DERECESE	ANITSAL	1 2 3
ADI : REZKİ KEZ ŞAPELİ	YAPTIRAN:	YAPAN:	ÇEVRESEL	1 2 3	
	YAPIM TARİHİ:	KİTABE:	MİMARİ ÇAĞI:		
			VAKFIYE:		

GENEL TANIM: Şapel Siirt İli, Şirvan İlçesi, Tatlıpayam köyü sınırları içerisinde 750 m tatlıpayam köyünün kuzeybatısında yer almaktadır. Temel taşları kesme taşlarla örülük tek tonozlu yapı kalıntısı.

KORUNMUŞ UK DURUMU:	TAŞIYICI YAPI:	CEPHE DURUMU:	ÖRTÜ DURUMU:	İÇ YAPI DURUMU:	BEZEME DURUMU:	RUTUBET DURUMU:
---------------------	----------------	---------------	--------------	-----------------	----------------	-----------------

VAZİYET PLANI:



FOTOĞRAF:



GÖZLEMLER: Şapelin büyük çoğunluğu tahrip olmuş olup kaçak kazıların olduğu gözlemlenmiştir.

BUGÜNKÜ SAHİBİ:

BAKIMINDAN SORUMLU OLAN:

YAPILAN ONARIMLAR:

AYRINTILI TANITIM: Rezki Kez Şapeli olarak adlandırdığımız şapel, Siirt İli, Şirvan İlçesi, Tatlıpayam köyü sınırları içerisinde 750 m tatlıpayam köyünün kuzeybatısında yer almaktadır. Şapelin olduğu alan hakim tepe noktasında bodur ağaçlarının arasında yer almaktadır. Şapelin temel taşları kesme taşlarla örülmüştür. Üst kısımlarında ise çoğunlukla moloz taşların kullanıldığı görülmüştür. Şapel duvar yapısına bakıldığında tonoz üst örtü kullanıldığı tespit edilmiş olup yapının tek tonozlu üst örtülü olduğu tahmin edilmektedir. Yapının birkaç duvarı dışında genel olarak yapı toprak altında kalmıştır. Yapı genel olarak yıkık harabe durumundadır. Şapel yapısının 10 m kuzey batısında kayalık alan mevcut olup kayalık üzerine birden çok haç motifleri kazındığı görülmüştür. Haçlara bakıldığında şapelin Ermenilere ait olduğu tahmin edilmektedir.

TEKNİK BİLGİLER:	ISITMA SİSTEMİ:	
	KANALİZASYON:	
	SU:	
	ELEKTRİK:	

ÖZGÜN KULLANIMI: Şapel

BUGÜNKÜ KULLANIMI:

ÖNERİLEN KULLANIMI: Şapel

HAZIRLAYANLAR:

Ali EREK (Arkeolog)

Hüseyin GÜLER (Arkeolog)

25.09.2021

KONTROL EDEN:

Mehriban KARAASLAN
Bölge Kurulu Müdürü

YAYIN DİZİNİ:

- 1- [Signature]
- 2- [Signature]
- 3- [Signature]
- 4- [Signature]

EKLER:

- RAPOR X
- FOTOĞRAF X
- HARİTA X
- KROKİ X
- KİTABE
- VAKFIYE


TESCİL

KARAR NO

KARAR TARİHİ:

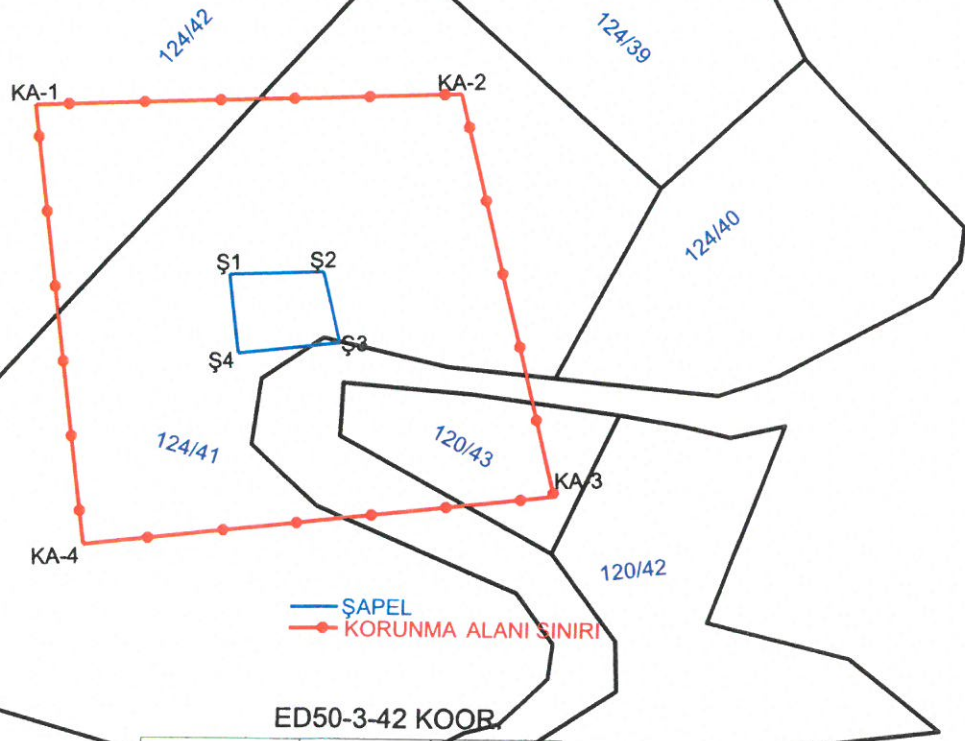
25.11.2021 tarih ve 8872

Sayılı Karar Eki dir.



İli ŞİRT
İlçesi ŞİRVAN
Mahallesi TATLIPAYAM
Alan REZKİ KEZ ŞAPELİ VE KORUNMA ALANI

Şapel Ada/Parsel : 124/41
Bir Kısmı Korunma Alanında Kalan Ada/Parsel : 120/43, 124/41, 124/42



Nokta No	Y	X
KA-1	512812.276	4210014.523
KA-2	512866.185	4210016.264
KA-3	512879.151	4209965.685
KA-4	512819.622	4209959.168
Ş1	512837.273	4209993.327
Ş2	512849.263	4209993.714
Ş3	512851.551	4209984.786
Ş4	512838.595	4209983.368

ED50-6-45 KOOR.

Nokta No	Y	X
KA-1	249456.690	4212166.000
KA-2	249510.648	4212166.000
KA-3	249521.979	4212115.010
KA-4	249462.249	4212110.416
Ş1	249481.000	4212144.000
Ş2	249493.000	4212144.000
Ş3	249495.000	4212135.000
Ş4	249482.000	4212134.000

T.C.
Diyarbakır Kültür Varlıklarını
Koruma Bölge Kurulunun
25.11.2024 tarih ve 8832
Sayılı Kararı Eki dir.

Mehmet ÖZKAYA
Harita Mühendisi