

T.C.
KÜLTÜR VE TURİZM BAKANLIĞI
DİYARBAKIR KÜLTÜR VARLIKLARINI
KORUMA BÖLGE KURULU
KARAR

Tarihi ve No. : 25.11.2021-339
Karar Tarihi ve No. : 25.11.2021-8887
Dosya No : 73.03.34

Toplantı Yeri
DİYARBAKIR

Şırnak İli, Güçlükönak İlçesi, Fındık Beldesi, Karşıyaka Mahallesi sınırları içerisinde mülkiyeti Maliye Hazinesine ait, orman vasıflı 102 ada, 1 parsel ve Özel Mülkiyete ait, susuz tarla vasıflı 197 ada, 18 parsellerinde yer alan, Deşta Binat Savunma Yapısı I'ın tesciline yönelik alınan Koruma Bölge Kurulunun 27.10.2021 tarih ve 8807 sayılı kararın düzeltilmesine ilişkin; Kültür Varlıkları ve Müzeler Genel Müdürlüğü'nün 15.11.2021 tarih ve 1907757 sayılı yazısı, alanın tesciline yönelik, Şırnak İl Kültür ve Turizm Müdürlüğü'nün 11.03.2021 tarih ve 1210091 sayılı yazısı ve ekleri, Mardin İl Kültür ve Turizm Müdürlüğü'nün 16.03.2021 gün ve 1222284 sayılı yazısı ve ekleri, ilgili kurum görüşlerinin istendiği Koruma Bölge Kurulu Müdürlüğü'nün 29.06.2021 tarih ve 1497596 sayılı yazısı ve eki, istenen kurum görüşlerinin iletildiği; Maden ve Petrol İşleri Genel Müdürlüğü'nün 09.07.2021 tarih ve 2021218328 sayılı yazısı, DSİ 10. Bölge Müdürlüğü'nün 02.07.2021 tarih ve 1366975 sayılı yazısı, Karayolları 9. Bölge Müdürlüğü'nün 26.07.2021 tarih ve 505352 sayılı yazısı, İller Bankası Anonim Şirketi, Diyarbakır Bölge Müdürlüğü'nün 10.08.2021 tarih ve 27792 sayılı yazısı, Koruma Bölge Kurulu Müdürlüğü'nün 29.06.2021 tarih ve 1497600 sayılı yazısı ile istenen kadastral haritanın iletildiği, Şırnak Kadastral Müdürlüğü'nün 02.07.2021 tarih ve 1825424 sayılı yazısı ve eki ile Diyarbakır Kültür Varlıklarını Koruma Bölge Kurulu Müdürlüğü'nün 29.06.2021 tarih ve E.815072 sayılı uzman raporu, okundu. Ekleri (rapor, tescil fişi kadastral harita) ile konuya ilişkin bilgi belgeler incelendi. Yapılan görüşmeler sonunda;

Şırnak İli, Güçlükönak İlçesi, Fındık Beldesi, Karşıyaka Mahallesi sınırları içerisinde mülkiyeti Maliye Hazinesine ait, orman vasıflı 102 ada, 1 parsel ve Özel Mülkiyete ait, susuz tarla vasıflı 197 ada, 18 parsellerinde yer alan, Deşta Binat Savunma Yapısı I'ın tesciline yönelik alınan Koruma Bölge Kurulu'nun 27.10.2021 tarih ve 8807 sayılı karar metninde geçen kadastral bilgiler ile tescil fişindeki bilgilerle uyuşmadığı anlaşıldığından, alanın tesciline ilişkin, Koruma Bölge Kurulu'nun 27.10.2021 tarih ve 8807 sayılı kararının iptaline,

Şırnak İli, Güçlükönak İlçesi, Fındık Beldesi, Karşıyaka Mahallesi sınırları içerisinde kalan Maliye Hazinesine ait, hali arazi vasıflı, orman vasıflı 102 ada, 1 parsel ve Özel Mülkiyete ait, susuz tarla vasıflı 197 ada, 18 parselinde yer alan, Deşta Binat Savunma Yapısı I'ın; "Korunması Gerekli Taşınmaz Kültür Varlığı" Özelliği gösterdiğinden 2863 sayılı Kanunun Tespit ve Tescil ile ilgili 7. Maddesi uyarınca tesciline, hazırlanan tescil fişinin uygun olduğuna;

-2863 sayılı Kanunun 8. Maddesi kapsamında, Deşta Binat Savunma Yapısı I'ın korunma alanı sınırlarının ekli koordinatlı krokide işaretlendiği şekilde belirlenmesine;


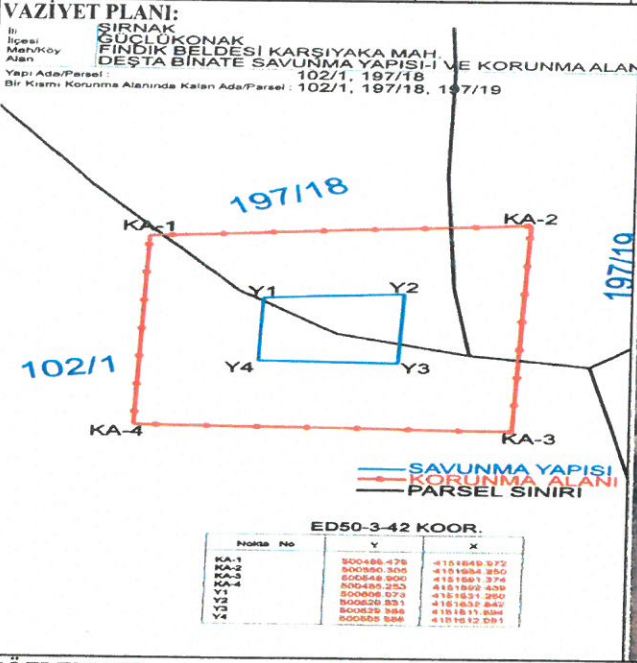
13.03.2012 tarih ve 28232 sayılı Resmi Gazetede yayımlanarak yürürlüğe giren "Korunması Gerekli Taşınmaz Kültür Varlıklarının ve Sitlerin Tespit ve Tescili Hakkında Yönetmelik" gereği, ilgili Tapu Müdürlüğünce, Şırnak İli, Güçlükönak İlçesi, Fındık Beldesi, Karşıyaka Mahallesi 102 ada 1 no.lu parsel ile 197 ada,18 no.lu parsellerin tapu kütüğünün beyanlar hanesine "Bir Kısmı Korunması Gerekli I. (birinci) Grup Taşınmaz Kültür Varlığı ve Korunma Alanıdır" şerhinin, 197 ada, 19 no.lu parselin tapu kütüğü beyanlar hanesine ise "Bir Kısmı Korunması Gerekli I. (Birinci) Grup Taşınmaz Kültür Varlığı Korunma Alanıdır." şerhinin ifade edildiği şekilde konulmasına ve bu işleme ait bilgi-belgelerin Koruma Bölge Kurulu Müdürlüğüne iletilmesine;

Deşta Binat Savunma Yapısı I'ın korunma alanı sınırları içerisinde yapılacak olan her türlü fiziki ve inşaat (ifraz, tevhit, yeni parsel ihdası, imar uygulaması dâhil) uygulama öncesinde Koruma Bölge Kurulu'ndan izin alınması gerektiğine karar verildi.

AVRUPA KONSEYİ	DOĞAL VE KÜLTÜREL VARLIKLARI KORUMA ENVANTERİ (D.K.V.K.E)	ANIT	ENVANTER NO:		
T Ü R K İ Y E	KÜLTÜR VARLIKLARI VE MÜZELER GENEL MÜDÜRLÜĞÜ		HARİTA NO:		
İLİ: ŞIRNAK	İLÇESİ: GÜÇLÜKONAK	MAHALLE/KÖY: FINDIK-KARŞIYAKA	KORUMA DERECE	ANITSAL	1 2 3
SOKAK VE KAPI NO:	KADASTRO: ADA: 102 PARSEL: 1 ADA: 197 PARSEL 18		ÇEVRESEL	1 2 3	
ADI : DEŞTA BİNATE SAVUNMA YAPISI I	YAPTIRAN:	YAPAN: Bilinmiyor	MİMARİ ÇAĞI:		
	YAPIM TARİHİ:	KİTABE: yok	VAKFİYE:		

GENEL TANIM: Güçlükönak ilçesinin yaklaşık 15 km güneydoğusunda, Fındık Beldesinin 7 km güneydoğusunda vadinin doğu yamacına inşa edilmiştir.

KORUNMUŞLUK DURUMU: İyi	TAŞIYICI YAPI: İyi	CEPHE DURUMU: İyi	ÖRTÜ DURUMU: yok	İÇ YAPI DURUMU: KÖTÜ	BEZEME DURUMU: yok	RUTUBET DURUMU:-
-------------------------	--------------------	-------------------	------------------	----------------------	--------------------	------------------



GÖZLEMLER:

BUGÜNKÜ SAHİBİ: Maliye Hazinesi ve Özel Mülkiyet **BAKIMINDAN SORUMLU OLAN:** -

YAPILAN ONARIMLAR:

AYRINTILI TANITIM: Deşta Binate Savuma Yapısı 1, Şırnak ili, Güçlükönak ilçesine bağlı Fındık Beldesini sınırları içerisinde, Güçlükönak ilçesinin yaklaşık 15km. güneydoğusunda, Fındık Beldesinin 7km. güneydoğusunda vadinin doğu yamacına inşa edildiği görülmüştür. Ortalama doğu-batı 11m. kuzey-güney 9m ölçülerinde olduğu görülmüştür. Kiklopik teknikte inşa edilmiştir. Duvar kalınlığı yaklaşık 2m ölçülerindedir. Yapı tek mekânlı olup, yapıda yoğun bir şekilde tahribat olduğu görülmüştür.

TEKNİK BİLGİLER:	ISITMA SİSTEMİ:	
	KANALİZASYON:	
	SU:	
	ELEKTRİK:	

ÖZGÜN KULLANIMI: Savunma Yapısı

BUGÜNKÜ KULLANIMI: Kullanılmıyor.

ÖNERİLEN KULLANIMI:

HAZIRLAYANLAR: 23.11.2021
Yılmaz ERGİ (Arkeolog)

Hüseyin GÜLER (Arkeolog)

Ahmet DEMİR (Arkeolog)

KONTROL EDEN:
Mehriban KARAAŞLAN
Bölge Kurulu Müdürü

YAYIN DİZİNİ:

- 1- [Signature]
- 2- [Signature]
- 3- [Signature]
- 4- [Signature]

EKLER:

- RAPOR X
- FOTOĞRAF X
- HARİTA X
- KROKİ X
- KİTABE
- VAKFİYE

TESCİL KARAR NO
KARAR TARİHİ

T.C.
Diyarbakır Kültür Varlıklarını Koruma Bölge Kurulunun
25.11.2021 tarih ve 8887
Sayılı Karar Eki dir.

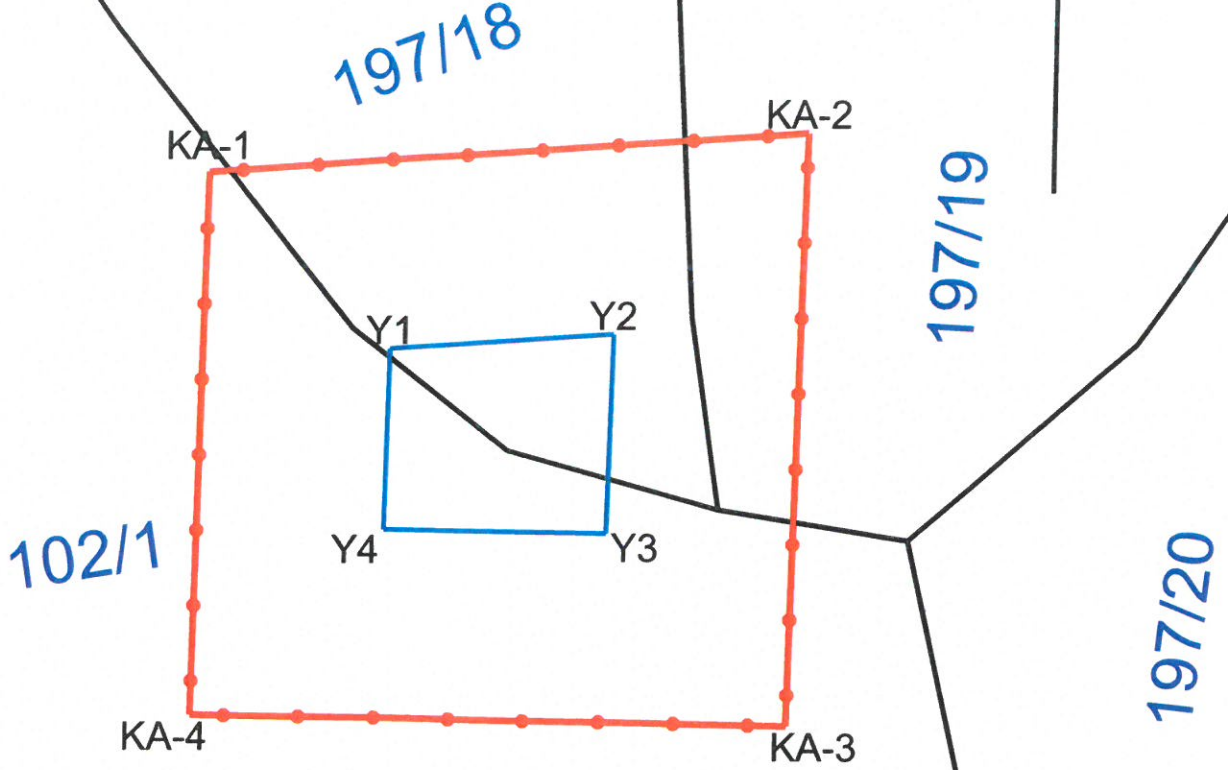
İli
İlçesi
Mah/Köy
Alan

ŞIRNAK
GÜÇLÜKONAK
FINDIK BELDESİ KARŞIYAKA MAH.
DEŞTA BİNATE SAVUNMA YAPISI-I VE KORUNMA ALANI

Yapı Ada/Parsel :

102/1, 197/18

Bir Kısmı Korunma Alanında Kalan Ada/Parsel : 102/1, 197/18, 197/19



T.C.
Diyarbakır Kültür Varlıklarını
Koruma Bölge Kurulunun
25.11.2021 tarih ve 8887
Sayılı Karar Eki dir.

— SAVUNMA YAPISI
— KORUNMA ALANI SINIRI
— PARSEL SINIRI

ED50-3-42 KOOR.

Nokta No	Y	X
KA-1	500486.476	4151649.972
KA-2	500550.305	4151654.250
KA-3	500548.900	4151591.374
KA-4	500485.253	4151592.439
Y1	500506.073	4151631.250
Y2	500529.831	4151632.842
Y3	500529.358	4151611.694
Y4	500505.666	4151612.091

ED50-6-45 KOOR.

Nokta No	Y	X
KA-1	235259.341	4154202.644
KA-2	235323.304	4154204.885
KA-3	235319.892	4154142.057
KA-4	235256.283	4154145.152
Y1	235278.340	4154183.297
Y2	235302.147	4154184.132
Y3	235301.000	4154163.000
Y4	235277.322	4154164.152



Mehmet ÖZKAYA
Harita Mühendisi