

T.C.
KÜLTÜR VE TURİZM BAKANLIĞI
DİYARBAKIR KÜLTÜR VARLIKLARINI
KORUMA BÖLGE KURULU
KARAR

Tarihi ve No. : 25.11.2021-339
Karar Tarihi ve No. : 25.11.2021-8889
Dosya No : 73.03.36

Toplantı Yeri
DİYARBAKIR

Şırnak İli, Güçlükonak İlçesi, Fındık Beldesi, Karşıyaka Mahallesi sınırları içinde bulunan, Maliye Hazinesi'ne ait; 198 ada, 24 parselde yer alan "Deşta Binate Savunma Yapısı III" ün tesciline yönelik alınan, Koruma Bölge Kurulu'nun 27.10.2021 tarih ve 8809 sayılı karar metninde ile tescil fişi arasındaki çelişkinin giderilmesi talebine ilişkin; Kültür Varlıkları ve Müzeler Genel Müdürlüğü'nün 15.11.2021 tarih ve 1907757 sayılı yazısı, alanın tesciline yönelik; Şırnak İl Kültür ve Turizm Müdürlüğü'nün 11.03.2021 tarih ve 1210091 sayılı yazısı ve ekleri, Mardin İl Kültür ve Turizm Müdürlüğü'nün 16.03.2021 gün ve 1222284 sayılı yazısı ve ekleri, ilgili kurum görüşlerinin istendiği Diyarbakır Kültür Varlıklarını Koruma Bölge Kurulu Müdürlüğü'nün 29.06.2021 tarih ve 1497751 sayılı yazısı ve eki, istenen kurum görüşlerinin iletildiği; Çevre ve Şehircilik Bakanlığı, Çevresel Etki Değerlendirmesi, İzin ve Denetim Genel Müdürlüğü'nün 02.07.2021 tarih ve 1240205 sayılı yazısı, Enerji ve Tabii Kaynaklar Bakanlığı'nın 14.07.2021 tarih ve 202122836 sayılı yazısı, DSİ 10. Bölge Müdürlüğü'nün 13.07.2021 tarih ve 1362886 sayılı yazısı, Karayolları 9. Bölge Müdürlüğü'nün 26.07.2021 tarih ve 509836 sayılı yazısı, İller Bankası Anonim Şirketi, Mekansal Planlama Daire Başkanlığının 10.08.2021 tarih ve 27792 sayılı yazısı, Diyarbakır Kültür Varlıklarını Koruma Bölge Kurulu Müdürlüğü'nün 29.06.2021 tarih ve 1497753 sayılı yazısı ile istenen kadastro bilgilerinin iletildiği, Şırnak Kadastro Müdürlüğü'nün 02.07.2021 tarih ve 1825424 sayılı yazısı ve ki ile Diyarbakır Kültür Varlıklarını Koruma Bölge Kurulu Müdürlüğü'nün 29.06.2021 tarih ve E.814996 sayılı uzman raporu, okundu. Ekleri (Tescil Fişi, Kadastral Harita) ile konuya ilişkin bilgi belgeler incelendi. Yapılan görüşmeler sonunda;

Şırnak İli, Güçlükonak İlçesi, Fındık Beldesi, Karşıyaka Mahallesi sınırları içerisinde bulunan, Maliye Hazinesine ait, tapunun; 198 ada, 24 parselde yer alan, Deşta Binate Savunma Yapısı III'ün I.(birinci) grup yapı olarak tesciline yönelik alınan Koruma Bölge Kurulu'nun 27.10.2021 tarih ve 8809 sayılı karar metninde geçen kadastral bilgiler ile tescil fişi kadastral bilgi hanesinde yer alan bilgilerle uyuşmadığı tespit edildiğinden, alanın tesciline ilişkin Koruma Bölge Kurulu'nun 27.10.2021 tarih ve 8809 sayılı kararının iptaline,

Şırnak İli, Güçlükonak İlçesi, Fındık Beldesi, Karşıyaka Mahallesi sınırları içerisinde kalan Maliye Hazinesine ait, tapunun; 198 ada, 24 no.lu parselinde yer alan, Deşta Binate Savunma Yapısı III'ün; "Korunması Gerekli Taşınmaz Kültür Varlığı" Özelliği gösterdiğinden 2863 sayılı Kanun'un Tespit ve Tescil ile ilgili 7. Maddesi uyarınca tesciline, hazırlanan tescil fişinin uygun olduğuna;

-2863 sayılı Kanunun 8. Maddesi kapsamında, Deşta Binate Savunma Yapısı III'ün korunma alanı sınırlarının ekli koordinatlı krokide işaretlendiği şekilde belirlenmesine;

-13.03.2012 tarih ve 28232 sayılı Resmi Gazetede yayımlanarak yürürlüğe giren "Korunması Gerekli Taşınmaz Kültür Varlıklarının ve Sitlerin Tespit ve Tescili Hakkında Yönetmelik" gereği, ilgili Tapu Müdürlüğünce, Şırnak İli, Güçlükonak İlçesi, Fındık Beldesi, Karşıyaka Mahallesi, tapunun; 198 ada 24 nolu parselin tapu kütüğünün beyanlar hanesine "bir kısmı Korunması Gerekli I. (birinci) Grup Taşınmaz Kültür Varlığı ve Korunma Alanıdır" şerhinin, 197 ada 19 nolu parsellerin tapu kütüğü beyanlar hanesine ise "Bir Kısmı Korunması Gerekli I. (Birinci) Grup Taşınmaz Kültür Varlığı Korunma Alanıdır." şerhinin ifade edildiği şekilde konulmasına ve bu işleme ait bilgi-belgelerin Koruma Bölge Kurulu Müdürlüğü'ne iletilmesine;

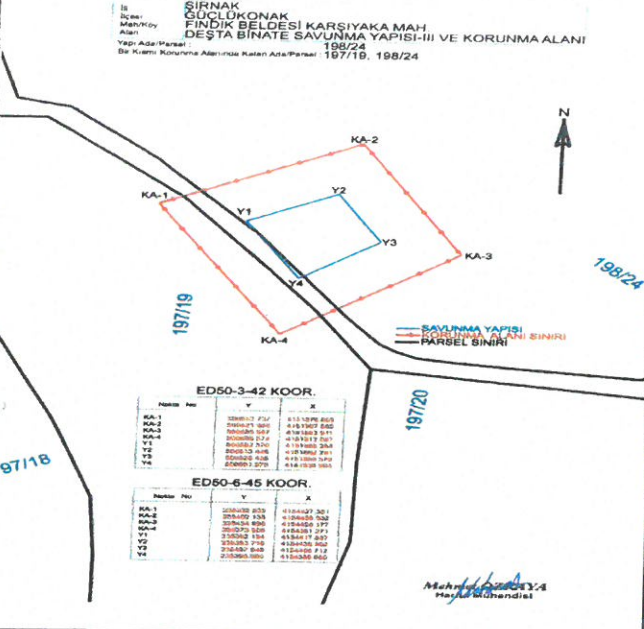
Deşta Binate Savunma Yapısı III'ün korunma alanı sınırları içerisinde yapılacak olan her türlü fiziki ve inşai (ifraz, tevhit, imar uygulaması dâhil) uygulama öncesinde Diyarbakır Kültür Varlıklarını Koruma Bölge Kurulundan izin alınması gerektiğine karar verildi.

AVRUPA KONSEYİ	DOĞAL VE KÜLTÜREL VARLIKLARI KORUMA ENVANTERİ (D.K.V.K.E)	ANIT	ENVANTER NO:		
TÜRKİYE	KÜLTÜR VARLIKLARI VE MÜZELER GENEL MÜDÜRLÜĞÜ		HARİTA NO:		
İLİ: ŞIRNAK	İLÇESİ: GÜÇLÜKONAK	MAHALLE/KÖY: FINDIK-KARŞIYAKA	KORUMA DERECESİ	ANITSAL	1 2 3
SOKAK VE KAPI NO:		KADASTRO: ADA: 198 PARSEL: 24	ÇEVRESEL	1 2 3	
ADI : DEŞTA BİNATE SAVUNMA YAPISI III	YAPTIRAN: Bilinmiyor	YAPAN: Bilinmiyor	MİMARİ ÇAĞI:		
	YAPIM TARİHİ: Yok	KİTABE: Yok	VAKFIYE:		


GENEL TANIM: Güçlükönak ilçesinin yaklaşık 15 km güneydoğusunda, Fındık Beldesinin 7 km güneydoğusunda vadinin batı yamacına inşa edilmiştir.

KORUNMUŞLUK DURUMU: İyi	TAŞIYICI YAPI: İyi	CEPHE DURUMU: İyi	ÖRTÜ DURUMU: kötü	İÇ YAPI DURUMU: KÖTÜ	BEZEME DURUMU: -	RUTUBET DURUMU:-
-------------------------	--------------------	-------------------	-------------------	----------------------	------------------	------------------

VAZİYET PLANI:



FOTOĞRAF:



GÖZLEMLER:

BUGÜNKÜ SAHİBİ: Maliye Hazinesi ve Özel Mülkiyet **BAKIMINDAN SORUMLU OLAN:**

YAPILAN ONARIMLAR: Herhangi bir onarım izine rastlanılmamıştır.

AYRINTILI TANITIM: Deşta Binate Savunma Yapısı 3, Şırnak ili, Güçlükönak ilçesine bağlı Fındık Beldesini sınırları içerisinde, Güçlükönak ilçesinin yaklaşık 15 km güneydoğusunda, Fındık Beldesinin 7 km güneydoğusunda vadinin batı yamacına inşa edildiği görülmüştür. Ortalama doğu-batı 11 m, kuzey-güney 30 m ölçülerinde olduğu görülmüştür. Kiklopik teknikle inşa edilmiştir. Duvar kalınlığı yaklaşık 1.5 m ölçülerindedir. Yapı 3 (üç) mekanlı olup, yapıda yoğun bir şekilde tahrib olduğu görülmüştür. Yapının giriş kapısı güney yönündedir. Yapının Demirçaya ait olduğu görüşündeyiz.

TEKNİK BİLGİLER:	ISITMA SİSTEMİ:	
	KANALİZASYON:	
	SU:	
	ELEKTRİK:	

ÖZGÜN KULLANIMI: Savunma Yapısı

BUGÜNKÜ KULLANIMI: Kullanılmıyor

ÖNERİLEN KULLANIMI: Savunma Yapısı

HAZIRLAYANLAR: 23.11.2021

Yılmaz ERGİ (Arkeolog)

Hüseyin GÜLER (Arkeolog)

Ahmet DEMİR (Arkeolog)

KONTROL EDEN:

Mehmet KARAAŞLAN
Bölge Kurulu Müdürü


YAYIN DİZİNİ:

- 1-
- 2-
- 3-
- 4-

EKLER:	
RAPOR	X
FOTOĞRAF	X
HARİTA	X
KROKİ	X
KİTABE	
VAKFIYE	

TESCİL
KARAR NO
KARAR TARİHİ

T.C.
Diyarbakır Kültür Varlıklarını
Koruma Bölge Kurulunun
25.11.2021...tarif ve 8889
Sayılı Karar Eki dir.

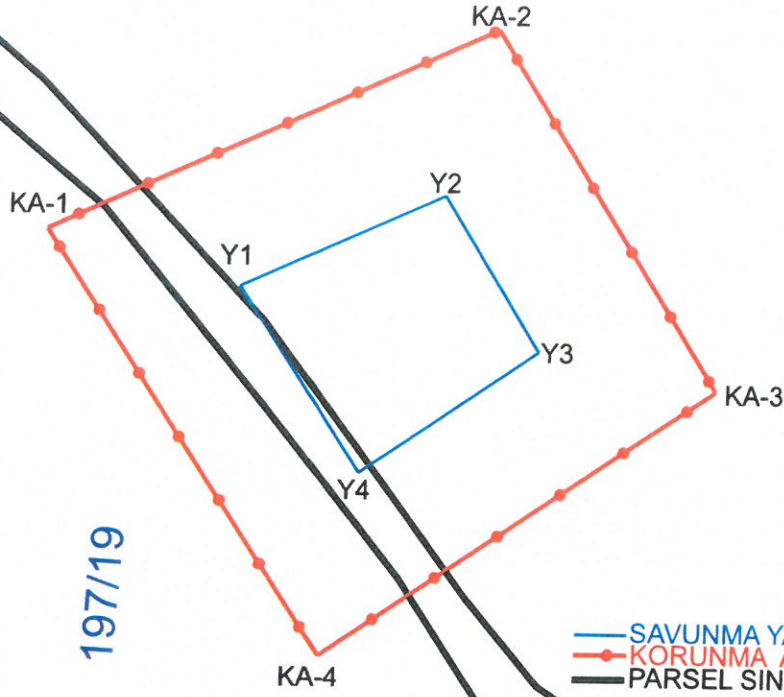


İli
İlçesi
Mah/Köy
Alan

ŞIRNAK
GÜÇLÜKONAK
FINDIK BELDESİ KARŞIYAKA MAH.
DEŞTA BİNATE SAVUNMA YAPISI-III VE KORUNMA ALANI

Yapı Ada/Parsel : 198/24
Bir Kısmı Korunma Alanında Kalan Ada/Parsel : 197/19, 198/24

N



— SAVUNMA YAPISI
— KORUNMA ALANI SINIRI
— PARSEL SINIRI

ED50-3-42 KOOR.

Nokta No	Y	X
KA-1	500552.737	4151876.803
KA-2	500621.056	4151907.665
KA-3	500655.667	4151852.911
KA-4	500595.578	4151812.087
Y1	500582.370	4151868.254
Y2	500613.446	4151882.291
Y3	500628.435	4151858.578
Y4	500601.079	4151839.993

ED50-6-45 KOOR.

Nokta No	Y	X
KA-1	235332.835	4154427.351
KA-2	235402.135	4154456.032
KA-3	235434.998	4154400.177
KA-4	235373.609	4154361.271
Y1	235362.194	4154417.857
Y2	235393.716	4154430.902
Y3	235407.948	4154406.712
Y4	235380.000	4154389.000

T.C.
Diyarbakır Kültür Varlıklarını
Koruma Bölge Kurulunun
25.11.2021...tarih ve ...88.89
Sayılı Karar Eki dir.



Mehmet ÖZKAYA
Harita Mühendisi

Handwritten signatures and initials in blue ink.