

T.C.  
KÜLTÜR VE TURİZM BAKANLIĞI  
TRABZON KÜLTÜR VARLIKLARINI KORUMA BÖLGE KURULU  
K A R A R

**Toplantı Tarihi ve No:** 24.11.2021 347 **Toplantı Yeri :** 61.09.123 TRABZON  
**Karar Tarihi ve No :** 24.11.2021 6779

Trabzon İli, Vakfikebir İlçesi, sit alanı dışında, Sinanlı Mahallesi, 119 ada, 1 parselde, özel mülkiyete ait çeşmenin koruma altına alınması isteğine ilişkin ilgisininin 13.08.2021 tarih ve 2104195877 sayılı CİMER başvurusu ve ilgisininin 15.10.2021 tarihli dilekçesi, Vakfikebir Belediye Başkanlığı İmar ve Şehircilik Müdürlüğünün 11.10.2021 tarih ve 1456 sayılı yazısı, Trabzon Büyükşehir Belediye Başkanlığı İmar ve Şehircilik Dairesi Başkanlığının 12.10.2021 tarih ve 37956 sayılı yazısı, Trabzon Vakıflar Bölge Müdürlüğünün bila tarihli ve 145037 sayılı yazısı ile Trabzon Kültür Varlıklarını Koruma Bölge Kurulu Müdürlüğünün 16.11.2021 tarih ve 981 sayılı uzman raporu okundu, ekleri ve dosyası incelendi, yapılan görüşmeler sonucunda;

Trabzon İli, Vakfikebir İlçesi, sit alanı dışında, Sinanlı Mahallesi, 119 ada, 1 parselde, özel mülkiyete ait çeşmenin 2863 sayılı Kültür Varlıklarını Koruma Kanununun 6. Maddesi ile Korunması gerekli Taşınmaz Kültür Varlıklarının ve Sitlerin Tespit ve Tescili Hakkında yönetmeliğin 4. Maddesinde belirtilen nitelikleri taşınması nedeniyle kültür varlığı olarak tescilinin uygun olduğuna;



Taşınmazın koruma grubunun I.(bir) olarak, korunma alanın ise ekteki kadastral planda sınırları çizilen alan olarak belirlenmesine;

Tescilli taşınmaz ve korunma alanında yapılacak her türlü inşai ve fiziki uygulamalar öncesi Trabzon Kültür Varlıklarını Koruma Bölge Kurulundan izin alınması gerektiğine karar verildi.

AVRUPA KONSEYİ	KÜLTÜREL VARLIKLARI KORUMA ENVANTERİ		ANIT	ENVANTER NO:	
TÜRKİYE	KÜLTÜR VARLIKLARI VE MÜZELER GENEL MÜDÜRLÜĞÜ			HARİTA NO:	
İLİ: TRABZON	İLÇESİ: VAKFIKEBİR	MAHALLE VEYA KÖYÜ: Sinanlı Mah.	KORUMA DERECESİ	I.Grup Yapı	X
SOKAK VE KAPI NO: -	KADASTRO	Pafta: Ada: Parsel: 119 1		II.Grup Yapı	
ADI: Çeşme	YAPTIRAN: -	YAPAN: -	MİMARİ ÇAĞI: 19.yy		
	YAPIM TARİHİ:	KİTABE:-	VAKFİYE: -		

GENEL TANIM: Sivri kemerli, kesme taş ve moloz taş malzemeli, beşik çatılı, çift oluklu (çanak şeklinde düzenlenmiş) olup sivri kemer iki yanda taş ayaklara oturmaktadır.

KORUMA DURUMU: A İYİ	TAŞIYICI A	DIŞ YAPI A	ÜST YAPI A	İÇ YAPI A	SÜSLEME A	RUTUBET A	YOK
B ORTA	B	B	B	B	ELAMANI B	B	B İZİ VAR
C FENA	C	C	C	C	C	C	C ÖNEMLİ



GÖZLEMLER: Genel olarak orijinalliğini korumaktadır. Ancak onarıma ihtiyacı bulunmaktadır.

BUGÜNKÜ SAHİBİ	BAKIMINDAN SORUMLU OLAN:	TEKNİK BİLGİLER	SU	ELEKTRİK	ISITMA	KANALİZASYON
Özel mülkiyet.	Sahibi	X	X			

YAPILAN ONARIMLAR: KİTABE EKLENDİ VE DERZLER ONAKILDI

Trabzon İli, Vakfikebir İlçesi, Sinanlı Mahallesi, özel mülkiyete ait, 119 ada, 1 parselde yer alan çeşme fındık bahçesinin içindedir.

Söz konusu çeşmenin ana cephesi kuzeye bakmakta olup dikdörtgen planlı olarak inşa edilmiştir. İlgili yazıda da belirtildiği üzere çeşmenin kitabelik kısmına sonradan eklenen "ZAMANİŞZADE HACI MEMİŞ HAYRATI 1856" yazan kitabe bulunmaktadır. Sivri kemerli, kesme taş ve moloz taş malzemeli, beşik çatılı, çift oluklu (çanak şeklinde düzenlenmiş) olup sivri kemer iki yanda taş ayaklara oturmaktadır. Kemerin bitim yerinde kurnaların üstünden devam eden iki kademeli silme geçmektedir. Çift kurnalı olan çeşmenin beşik çatılı üst örtüsü taş döşemelidir. Yalak kısmı bulunan çeşmenin önü taş döşeli olup çeşme iki yandan duvarla sınırlanmıştır. Çeşmenin güneyinde su haznesi bulunmaktadır.

Günümüzde faal olan çeşmenin üzerinde ve ön cephesinde yosunlarla kaplı olduğu, yalak kısmının su altında kaldığı görülmektedir.

ORJİNAL KULLANIMI: Çeşme

BUGÜNKÜ KULLANIMI: Çeşme

ÖNERİLEN KULLANIMI: Çeşme

HAZIRLAYANLAR:

Songül KASAP (Müze Araştırmacısı)

Nurten AKYOL BOZ (Uzm. Arkeolog)

Kübra Sena MAZLUM (Şehir Plancısı)

KONTROL EDEN:

Servet KARANAHMUT

Koruma Bölge Kurulu Müdürü

KURUL ONAYI:

Başkan - Dr. Öğr. Üye. Ayhan KARADAYI

Başkan Yrd. Doç. Dr. Hüseyin METİN

Kurul Üyesi Prof. Dr. Haldun ÖZKAN

Kurul Üyesi Teoman Mehmet ARSLAN

Kurul Üyesi Ayşe Ümmühan FIDAN ARGAN

Kurul Üyesi Nazmi AKIN

Temsilci Üye Trabzon Büyükşehir Bld. Tem. Süleyman GÜN

Temsilci Üye Trabzon Vakıflar Bölge Müd. Tem Dr. İsmet CALIK

Temsilci Üye Vakfikebir Bel. Tem.

\*\*Trabzon Kültür Varlıklarını Koruma Bölge Kurulu'nun

24.11.2021 tarih ve 6779... sayılı karar ekidir.

REVİZYON:

<p>ASLI GİBİDİR</p>	EKLER:	
	RAPOR	x
	FOTOĞRAF	x
	ROLEVE PROJESİ	-
	HARİTA	x
	KİTABE	-

Alihan KARTAL

Koruma Bölge Kurulu Müdürü

TRABZON/ Vakfıkebir, Sinanlı Mah. Ada: 119, Parsel: 1 (61.09.123)



ÇEŞMEDEN GÖRÜNÜM



04.10.2021

TRABZON/ Vakfıkebir, Sinanlı Mah. Ada: 119, Parsel: 1 (61.09.123)

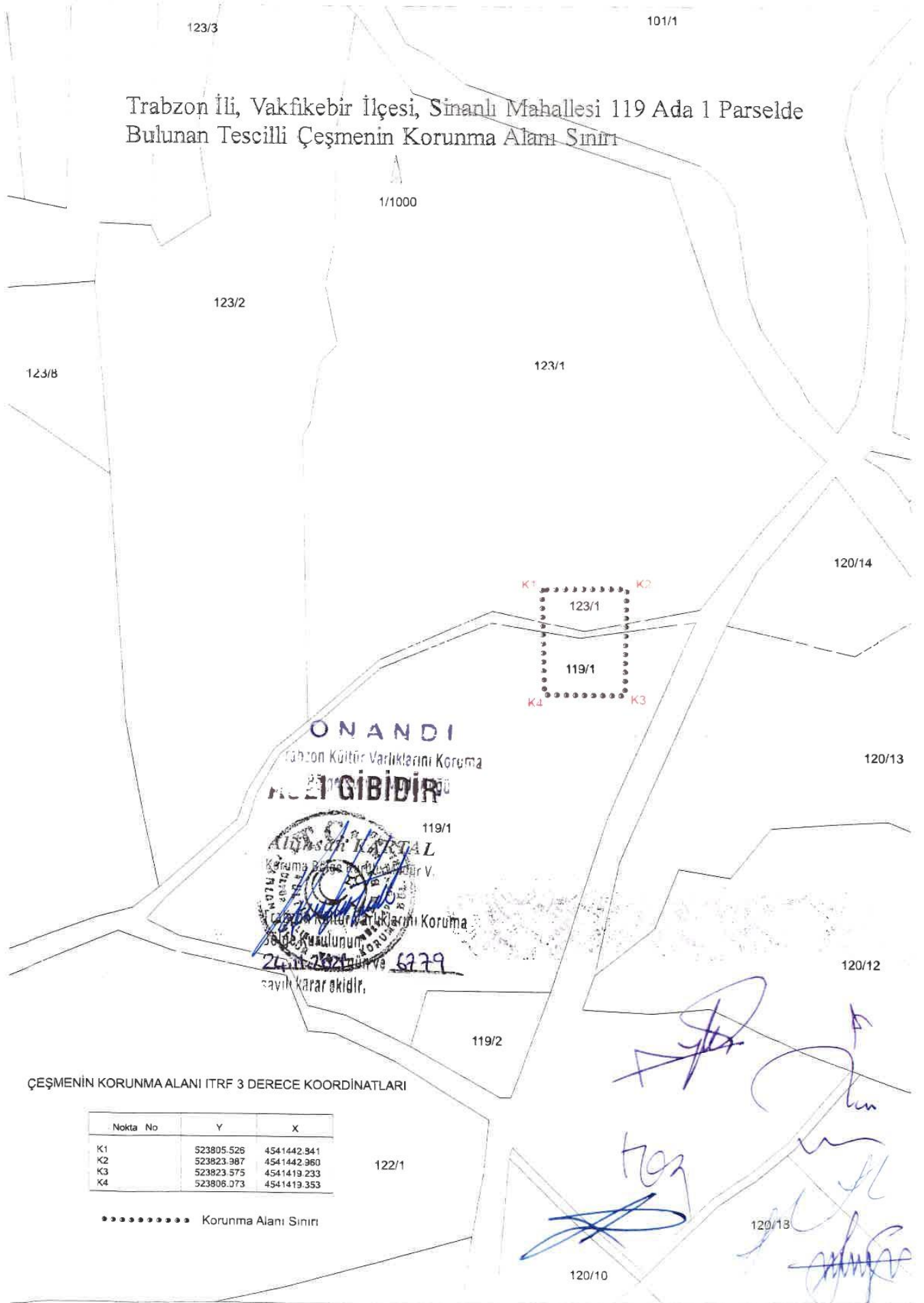


ÇEŞMEDEN GÖRÜNÜM



04.10.2021

Trabzon İli, Vakfikebir İlçesi, Sinanlı Mahallesi 119 Ada 1 Parselde  
Bulunan Tescilli Çeşmenin Korunma Alanı Sınırı



**ONANDI**  
Trabzon Kültür Varlıklarını Koruma  
Kanununa Göre Tescilli Çeşme Gibidir

119/1  
Ali Osman KARİTAL  
Koruma Bölge Sorumlusu  
Trabzon Kültür Varlıklarını Koruma  
Bölge Sorumlusu  
24.11.2021 ve 6279  
sayılı karar ektidir.

ÇEŞMENİN KORUNMA ALANI ITRF 3 DERECE KOORDİNATLARI

Nokta No	Y	X
K1	523805.526	4541442.941
K2	523823.987	4541442.960
K3	523823.575	4541419.233
K4	523806.073	4541419.353

..... Korunma Alanı Sınırı

122/1

120/10

120/13