

**T.C.**  
**KÜLTÜR VE TURİZM BAKANLIĞI**  
**EDİRNE KÜLTÜR VARLIKLARINI**  
**KORUMA BÖLGE KURULU**  
**K A R A R**

**Toplantı Tarihi-No : 20.01.2016 – 167**  
**Karar Tarihi ve No : 20.01.2016 – 2899**

**Toplantı Yeri**  
**EDİRNE**

Kırklareli İli, Babaeski İlçesinde Kırklareli Müze Müdürlüğü tarafından Kültür Envanteri Çalışmaları kapsamında tespiti yapılan kültür varlıkları ile sit alanlarının tescil edilmesi istemine ilişkin Kırklareli Valiliği İl Kültür Turizm Müdürlüğü'nün 24.11.2015 tarih ve 2630 sayılı yazısı ve ekleri ile Edirne Kültür Varlıklarını Koruma Bölge Kurulu Müdürlüğü uzmanlarınca hazırlanan tescil fişleri, listeleri, haritaları değerlendirildi, raportörün raporu okundu, dosyası incelendi, yapılan görüşmeler sonucunda;

Kırklareli İli, Babaeski İlçesinde Kırklareli Müze Müdürlüğü tarafından Kültür Envanteri Çalışmaları kapsamında 2863 sayılı yasanın 7. ve 8. maddeleri gereğince tespiti yapılan kültür varlıkları ile sit alanlarına ilişkin hazırlanan tescil fişleri, listeleri ve haritalarına ilişkin;

\* ekli listede belirtilen taşınmazların 2863 sayılı yasa kapsamına giren özellikler taşıması nedeniyle ada, parsel numaraları ve koordinatlandırıldığı şekliyle tescil edilmesine, sınırları yeniden belirlenen tescilli taşınmazların tescilinin devamına,

\* ekli listede taşınmazlar için hazırlanan 1/25000 lik ve kadastral paftaların koordinatlandırıldığı sınırları itibariyle uygun olduğuna, tescil listelerinin ve tescil fişlerinin uygun olduğuna,

\* ekli listede 1. derece arkeolojik sit alanı olarak tescil edilen taşınmazlarda Koruma Amaçlı İmar Planı yapıncaya kadar Koruma Yüksek Kurulunun 05.11.1999 gün ve 658 sayılı ilke kararında yer alan 1. derece arkeolojik sit alanı hükümlerinin geçiş dönemi koruma esasları ve kullanma koşulları olarak belirlenmesine karar verildi.

**ASLI GİBİDİR**

T.C.  
KÜLTÜR VE TURİZM BAKANLIĞI  
EDİRNE KÜLTÜR VARLIKLARINI  
KORUMA BÖLGE KURULU

TESCİL ÖNERİLEN SİT ALANLARI

SIRA	İLİ	İLÇESİ	MAHALLE-KÖY-MEVKİİ	ADI	TÜRÜ	ADA	PARSEL	PAFTA
1	KIRKLARELİ	BABAESKİ	KARAHALIL	KARAHALIL TUMÜLÜSÜ	1.DERECE ARKEOLOJİK SİT ALANI	-	1133	PAFTA-2
2	KIRKLARELİ	BABAESKİ	KARAHALIL	SULTANTEPE TUMÜLÜSÜ	1.DERECE ARKEOLOJİK SİT ALANI	-	3983-3984	PAFTA-2
3	KIRKLARELİ	BABAESKİ	HAZINEDAR	HAZINEDAR TUMÜLÜSÜ	1.DERECE ARKEOLOJİK SİT ALANI	-	1006	PAFTA-2
4	KIRKLARELİ	BABAESKİ	KUZUÇARDAĞI	KUZUÇARDAĞI TUMÜLÜSÜ	1.DERECE ARKEOLOJİK SİT ALANI	120	1	PAFTA-1
5	KIRKLARELİ	BABAESKİ	KARTALTEPE	KARTALTEPE TUMÜLÜSLERİ	1.DERECE ARKEOLOJİK SİT ALANI	-	KOOR. ŞEKLİYLE	PAFTA-1
6	KIRKLARELİ	BABAESKİ	AĞAYERİ	TOPÇUKUMU MEVKİİ	1.DERECE ARKEOLOJİK SİT ALANI	-	1207-1208-1209	PAFTA-1
7	KIRKLARELİ	BABAESKİ	AĞAYERİ	IKIZTEPELER	1.DERECE ARKEOLOJİK SİT ALANI	-	KOOR. ŞEKLİYLE	PAFTA-1
8	KIRKLARELİ	BABAESKİ	NADIRLI	HÖYÜKLER A TUMÜLÜSÜ	1.DERECE ARKEOLOJİK SİT ALANI	204	2	PAFTA-3
9	KIRKLARELİ	BABAESKİ	NADIRLI	HÖYÜKLER B TUMÜLÜSÜ	1.DERECE ARKEOLOJİK SİT ALANI	204	2	PAFTA-3
10	KIRKLARELİ	BABAESKİ	NADIRLI	HÖYÜKLER C-D TUMÜLÜSLERİ	1.DERECE ARKEOLOJİK SİT ALANI	204	2	PAFTA-3
11	KIRKLARELİ	BABAESKİ	KATRANCA	BAGLIK A TUMÜLÜSÜ	1.DERECE ARKEOLOJİK SİT ALANI	137	192(ESK) 1027 PARSEL	PAFTA-3
12	KIRKLARELİ	BABAESKİ	KATRANCA	BAGLIK B TUMÜLÜSÜ	1.DERECE ARKEOLOJİK SİT ALANI	125	6(ESK) 2264 PARSEL	PAFTA-3
13	KIRKLARELİ	BABAESKİ	BÜYÜK MANDIRA	HÜRRİYET TUMÜLÜSÜ	1.DERECE ARKEOLOJİK SİT ALANI	-	205	PAFTA-4
14	KIRKLARELİ	BABAESKİ	DÜĞÜNCÜLÜ	HÖYÜKTEPE TUMÜLÜSÜ	1.DERECE ARKEOLOJİK SİT ALANI	136	1-10-11	PAFTA-4
15	KIRKLARELİ	BABAESKİ	KARAMESUTLU	HÖYÜKTEPE TUMÜLÜSÜ	1.DERECE ARKEOLOJİK SİT ALANI	-	2259	PAFTA-1
16	KIRKLARELİ	BABAESKİ	OSMANIYE	KUŞTEPE TUMÜLÜSÜ	1.DERECE ARKEOLOJİK SİT ALANI	-	906	PAFTA-1

TESCİL DEVAMINA ÖNERİLEN SİT ALANLARI

SIRA	İLİ	İLÇESİ	MAHALLE-KÖY-MEVKİİ	ADI	TÜRÜ	ADA	PARSEL	PAFTA
1	KIRKLARELİ	BABAESKİ	MUTLU	DEMIRKAPI TUMÜLÜSÜ	1.DERECE ARKEOLOJİK SİT ALANI	-	KOOR. ŞEKLİYLE	PAFTA-1
2	KIRKLARELİ	BABAESKİ	DEMIRKAPI	DEMIRKAPI TUMÜLÜSÜ	1.DERECE ARKEOLOJİK SİT ALANI	-	508	PAFTA-1
3	KIRKLARELİ	BABAESKİ	MINNETLER	AŞAĞI TUMÜLÜS	1.DERECE ARKEOLOJİK SİT ALANI	-	KOOR. ŞEKLİYLE	PAFTA-1
4	KIRKLARELİ	BABAESKİ	MINNETLER	YUKARI TUMÜLÜS	1.DERECE ARKEOLOJİK SİT ALANI	-	KOOR. ŞEKLİYLE	PAFTA-1



E.K.V.K. Kurulunun 20.01.2016  
Tarih ve 2899 sayılı karar ekidir.

## TESCİLE ÖNERİLEN KORUNMASI GEREKLİ KÜLTÜR VARLIKLARI

SIRA	İLİ	İLÇESİ	MAHALLE-KÖY-MEVKİİ	ADI	TÜRÜ	ADA	PARSEL	PAFTA
1	KIRKLARELİ	BABAESKİ	HAZINEDAR	HAZINEDAR KÖY MEZARLIĞI	K.G.K.V.	-	554	PAFTA-2
2	KIRKLARELİ	BABAESKİ	TERZİLİ	TERZİLİ KÖY CAMII	K.G.K.V.	121	1	PAFTA-1
3	KIRKLARELİ	BABAESKİ	AĞAYERİ	KÖY İÇİ MEZARLIĞI	K.G.K.V.	-	586	PAFTA-1
4	KIRKLARELİ	BABAESKİ	AĞAYERİ	AĞAYERİ CAMII	K.G.K.V.	-	3714	PAFTA-1
5	KIRKLARELİ	BABAESKİ	ÇİĞDEMLİ	ÇİĞDEMLİ KÖYÜ ESİKİ MEZARLIĞI	K.G.K.V.	-	KOOR. ŞEKLİYLE	PAFTA-3
6	KIRKLARELİ	BABAESKİ	KATRANCA	KATRANCA KÖYÜ ESİKİ MEZARLIĞI	K.G.K.V.	117	129(ESKİ) 650 PARSEL	PAFTA-3
7	KIRKLARELİ	BABAESKİ	MANDIRA	MANDIRA TREN İSTASYONU	K.G.K.V.	-	KOOR. ŞEKLİYLE	PAFTA-3
8	KIRKLARELİ	BABAESKİ	KATRANCA	KÖY CAMII	K.G.K.V.	126	13	PAFTA-3
9	KIRKLARELİ	BABAESKİ	BÜYÜKMANDIRA	BÜYÜKMANDIRA ESİKİ MEZARLIK	K.G.K.V.	-	1916	PAFTA-4
10	KIRKLARELİ	BABAESKİ	BÜYÜKMANDIRA	MERKEZ CAMII VE HAZİRESİ	K.G.K.V.	-	603	PAFTA-4
11	KIRKLARELİ	BABAESKİ	TAŞAĞIL	KÖY İÇİ CAMII	K.G.K.V.	-	KOOR. ŞEKLİYLE	PAFTA-1
12	KIRKLARELİ	BABAESKİ	TAŞAĞIL	İSTASYON BİNASI VE ŞEFİ LOJMANI	K.G.K.V.	-	KOOR. ŞEKLİYLE	PAFTA-1

## TESCİLİN DEVAMINA ÖNERİLEN KORUNMASI GEREKLİ KÜLTÜR VARLIĞI

SIRA	İLİ	İLÇESİ	MAHALLE-KÖY-MEVKİİ	ADI	TÜRÜ	ADA	PARSEL	PAFTA
1	KIRKLARELİ	BABAESKİ	SINANLI	SINANLI ÇEŞMESİ	K.G.K.V.	120	3	PAFTA-4
2	KIRKLARELİ	BABAESKİ	ALPULLU	SINANLI KÖPRÜSÜ	K.G.K.V.	-	KOOR. ŞEKLİYLE	PAFTA-4
3	KIRKLARELİ	BABAESKİ	BÜYÜKMANDIRA	KONUT	K.G.K.V.	-	117	PAFTA-4
4	KIRKLARELİ	BABAESKİ	BÜYÜKMANDIRA	KONAK	K.G.K.V.	-	5332	PAFTA-4
5	KIRKLARELİ	BABAESKİ	BÜYÜKMANDIRA	OKUL	K.G.K.V.	-	547	PAFTA-4



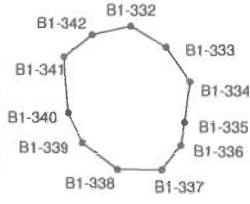







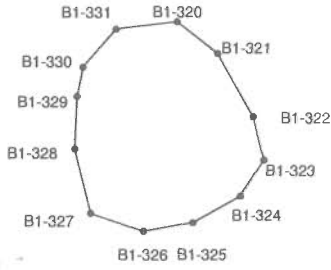
NoktaNo	Y	X
B1-332	502872.25	4606908.99
B1-333	502878.01	4606905.65
B1-334	502881.91	4606900.06
B1-335	502881.09	4606893.41
B1-336	502880.46	4606889.81
B1-337	502877.39	4606885.87
B1-338	502870.19	4606885.90
B1-339	502864.42	4606890.19
B1-340	502862.11	4606894.87
B1-341	502861.30	4606903.99
B1-342	502865.96	4606907.57

1-KARAHALİL TÖMÜLÜSÜ (SİT)



NoktaNo	Y	X
B1-320	503643.75	4604060.41
B1-321	503648.16	4604056.99
B1-322	503652.07	4604050.16
B1-323	503653.18	4604045.49
B1-324	503650.66	4604041.56
B1-325	503645.56	4604038.68
B1-326	503640.23	4604037.69
B1-327	503634.49	4604039.63
B1-328	503632.77	4604046.56
B1-329	503632.99	4604052.29
B1-330	503633.62	4604055.42
B1-331	503637.19	4604059.56

2-KARAHALİL SULTANTEPE TÖMÜLÜSÜ (SİT)



**PAFTA-2**

Hakan ERDEN  
Harita ve Kadastro  
Mühendisi

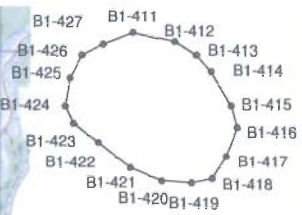
2-KARAHALİL SULTANTEPE TÖMÜLÜSÜ (SİT)

T.C.  
KÜLTÜR VE TURİZM BAKANLIĞI  
EDİRNE KÜLTÜR YARLIKLARINI  
KORUMA BÖLGE KURULU

3-HAZİNEKAR TÖMÜLÜSÜ (SİT)

NoktaNo	Y	X
B1-411	501235.92	4602466.60
B1-412	501248.96	4602463.85
B1-413	501255.76	4602459.65
B1-414	501260.36	4602454.58
B1-415	501266.73	4602443.89
B1-416	501268.60	4602437.16
B1-417	501265.21	4602426.06
B1-418	501260.82	4602420.95
B1-419	501254.36	4602419.62
B1-420	501245.08	4602420.22
B1-421	501235.29	4602424.30
B1-422	501225.28	4602432.42
B1-423	501217.51	4602438.21
B1-424	501214.88	4602443.81
B1-425	501216.32	4602452.40
B1-426	501220.04	4602459.54
B1-427	501226.62	4602462.94

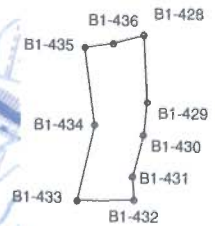
3-HAZİNEKAR TÖMÜLÜSÜ (SİT)



USMİ ŞAMİLOĞLU  
Müdür

1-HAZİNEKAR KÖY MEZARLIĞI (ANIT)

NoktaNo	Y	X
B1-428	500198.11	4601864.38
B1-429	500200.47	4601821.87
B1-430	500198.11	4601800.61
B1-431	500191.27	4601774.17
B1-432	500192.20	4601759.28
B1-433	500155.60	4601759.28
B1-434	500166.81	4601807.11
B1-435	500160.32	4601856.70
B1-436	500178.62	4601859.06



E.K.Y.K. Kurulunun 20.01.2016  
Tarih ve 2899 sayılı karar ekidir.

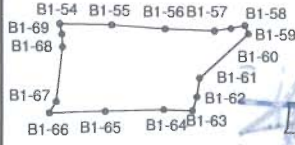
**PAFTA-2**

KIRKLARELİ İLİ BABAESKİ İLÇESİ  
SİT ALANLARI VE ANIT VAZİYETİ-KOORDİNATLARI  
\*\*KOORDİNAT- UTM ED- 50 DATUM 6 DERECE DOM-27  
ARAZİ ÖLÇÜMÜ İLE ELDE EDİLMİŞTİR.

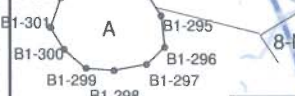
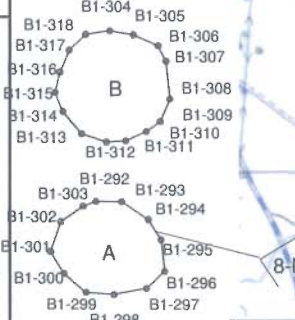


NoktaNo	Y	X
B1-54	504852.90	4582173.71
B1-55	504913.50	4582172.32
B1-56	504975.69	4582167.55
B1-57	505033.11	4582165.21
B1-58	505052.40	4582168.04
B1-59	505068.88	4582171.34
B1-60	505072.96	4582161.78
B1-61	505015.73	4582110.01
B1-62	505012.53	4582087.49
B1-63	505007.41	4582071.27
B1-64	504974.03	4582072.56
B1-65	504905.72	4582070.61
B1-66	504840.69	4582068.89
B1-67	504848.66	4582082.04
B1-68	504856.17	4582146.70
B1-69	504855.49	4582161.64

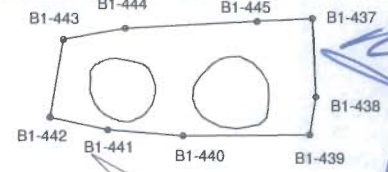
5-ÇIĞDEMLİ KÖYÜ ESKİ MEZARLIĞI (ANIT)



NoktaNo	Y	X
B1-292	506704.91	4580700.87
B1-293	506714.20	4580700.75
B1-294	506723.84	4580694.33
B1-295	506728.43	4580687.10
B1-296	506729.69	4580675.85
B1-297	506723.15	4580669.65
B1-298	506711.45	4580667.47
B1-299	506701.35	4580668.28
B1-300	506693.43	4580675.05
B1-301	506688.61	4580682.97
B1-302	506692.29	4580693.64
B1-303	506700.32	4580699.15
B1-304	507077.04	4580895.15
B1-305	507092.46	4580892.58
B1-306	507108.74	4580885.44
B1-307	507113.88	4580875.44
B1-308	507116.45	4580850.89
B1-309	507110.16	4580836.32
B1-310	507101.03	4580829.76
B1-311	507087.61	4580823.76
B1-312	507075.04	4580822.90
B1-313	507058.77	4580828.33
B1-314	507046.49	4580842.89
B1-315	507041.35	4580855.17
B1-316	507044.49	4580868.30
B1-317	507050.49	4580882.58
B1-318	507061.34	4580892.86



NoktaNo	Y	X
B1-437	507467.33	4579488.40
B1-438	507469.29	4579446.89
B1-439	507465.98	4579426.82
B1-440	507398.77	4579426.47
B1-441	507358.55	4579429.58
B1-442	507327.93	4579436.32
B1-443	507334.97	4579477.44
B1-444	507367.87	4579483.31
B1-445	507437.96	4579486.83



NoktaNo	Y	X
B1-159	506730.99	4578773.21
B1-160	506741.01	4578760.91
B1-161	506720.24	4578746.37
B1-162	506710.24	4578757.38



10-NADIRLI KÖYÜ HÖYÜKLER C-D TÜMÜLÜSLERİ (SIT)

UYGUNDUR

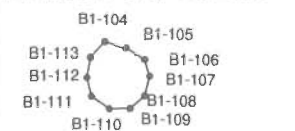
11-KATRANCA BAĞLIK A TÜMÜLÜSÜ (SIT)

İsai ŞAMILIOĞLU

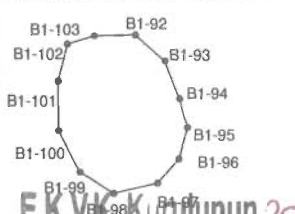
Müdür V.

NoktaNo	Y	X
B1-92	504530.69	4578197.29
B1-93	504533.38	4578184.99
B1-94	504534.70	4578191.63
B1-95	504535.41	4578189.00
B1-96	504534.61	4578186.20
B1-97	504532.67	4578183.98
B1-98	504528.71	4578183.07
B1-99	504525.66	4578184.98
B1-100	504523.73	4578188.75
B1-101	504523.70	4578193.24
B1-102	504524.53	4578196.49
B1-103	504526.98	4578197.22
B1-104	502943.26	4578219.27
B1-105	502949.70	4578217.39
B1-106	502955.32	4578213.88
B1-107	502956.81	4578208.91
B1-108	502955.32	4578203.03
B1-109	502950.88	4578199.30
B1-110	502944.62	4578199.24
B1-111	502939.18	4578202.98
B1-112	502937.83	4578208.53
B1-113	502938.88	4578214.58

11-KATRANCA BAĞLIK A TÜMÜLÜSÜ (SIT)



12-KATRANCA BAĞLIK B TÜMÜLÜSÜ (SIT)

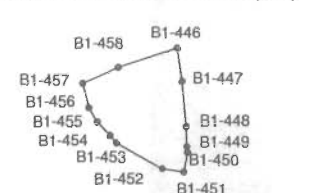


E.K.V.K. Kurulunun 20.01.2009

Tarih ve 2899 sayılı karar ekidir.

NoktaNo	Y	X
B1-82	504438.87	4578021.40
B1-83	504461.91	4578017.42
B1-84	504473.89	4578019.85
B1-85	504485.49	4578021.03
B1-86	504464.82	4577958.91
B1-87	504440.40	4577945.41
B1-88	504429.11	4577941.03
B1-89	504434.27	4577974.61
B1-90	504437.06	4578003.41
B1-91	504437.60	4578008.94
B1-446	504817.61	4578153.84
B1-447	504822.93	4578117.91
B1-448	504827.24	4578069.88
B1-449	504828.10	4578048.03
B1-450	504829.01	4578041.56
B1-451	504824.79	4578020.72
B1-452	504801.68	4578024.34
B1-453	504751.58	4578052.00
B1-454	504744.67	4578060.37
B1-455	504730.69	4578074.58
B1-456	504721.40	4578089.67
B1-457	504714.78	4578115.68
B1-458	504753.46	4578132.81

8-KATRANCA KÖYÜ ESKİ MEZARLIK (ANIT)



8-KATRANCA KÖY CAMİİ (ANIT)



Hakan ERDE

Harita ve Kadastro

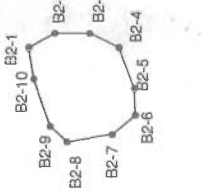
Mühendisi

PAFTA-3



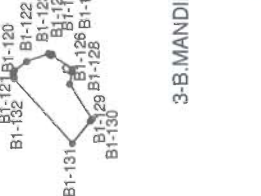
13-B.MANDIRA HÜRRIYET TÜRÜMÜSÜ (SİT)

NoktaNo	Y	X
B2-1	509031.01	4578431.97
B2-2	509033.88	4578426.87
B2-3	4578419.94	4578419.94
B2-4	509031.09	4578410.93
B2-5	509023.04	4578410.93
B2-6	509017.70	4578410.69
B2-7	509013.79	4578415.24
B2-8	509012.28	4578424.16
B2-9	509015.39	4578427.51
B2-10	509024.79	4578430.85



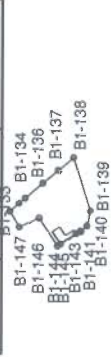
4-B.MANDIRA-KONAK (ANIT-TEJİL DEVAMI)

NoktaNo	Y	X
B1-120	508119.47	4578143.52
B1-121	508123.27	4578142.03
B1-122	508134.92	4578126.78
B1-123	508145.05	4578099.00
B1-124	508142.97	4578095.96
B1-125	508144.23	4578094.70
B1-126	508125.10	4578069.25
B1-127	508121.66	4578069.65
B1-128	508107.16	4578072.36
B1-129	508062.66	4578043.98
B1-130	508060.29	4578046.20
B1-131	508031.47	4578066.64
B1-132	508114.62	4578142.54



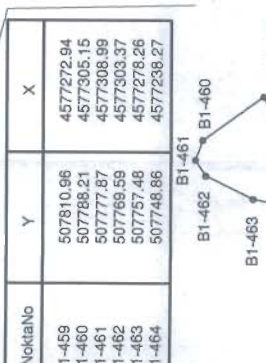
3-B.MANDIRA-KONUT- (ANIT-TEJİL DEVAMI)

NoktaNo	Y	X
B1-133	508264.79	4577948.97
B1-134	508271.72	4577940.77
B1-135	508276.23	4577935.43
B1-136	508288.33	4577919.93
B1-137	508300.92	4577906.57
B1-138	508311.98	4577893.13
B1-139	508265.71	4577878.56
B1-140	508252.50	4577881.31
B1-141	508247.54	4577886.39
B1-142	508248.10	4577888.81
B1-143	508245.67	4577880.60
B1-144	508236.81	4577904.27
B1-145	508235.07	4577906.96
B1-146	508259.02	4577923.03
B1-147	508251.16	4577940.46



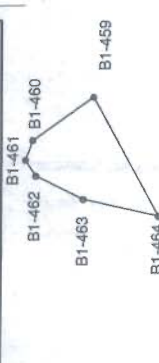
4-B.MANDIRA-KONUT- (ANIT-TEJİL DEVAMI)

NoktaNo	Y	X
B1-148	508135.23	4577816.08
B1-149	508136.95	4577817.96
B1-150	508143.07	4577809.12
B1-151	508150.16	4577790.07
B1-152	508151.57	4577782.57
B1-153	508135.21	4577746.92
B1-154	508132.15	4577742.00
B1-155	508121.57	4577740.21
B1-156	508101.31	4577771.66
B1-157	508107.27	4577781.68
B1-158	508098.28	4577799.98

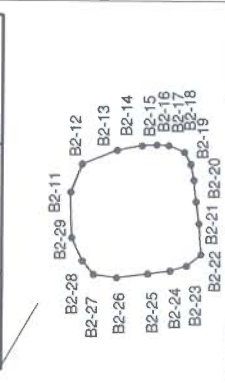


4-B.MANDIRA-ESKİ MEZARLIK (ANIT-TEJİL DEVAMI)

NoktaNo	Y	X
B1-459	507810.96	4577272.94
B1-460	507788.21	4577305.15
B1-461	507777.87	4577308.99
B1-462	507769.59	4577303.37
B1-463	507757.48	4577278.26
B1-464	507748.86	4577238.27




NoktaNo	Y	X
B2-1	513042.39	4579850.62
B2-2	513054.29	4579845.63
B2-3	513060.17	4579831.18
B2-4	513062.09	4579820.78
B2-5	513062.50	4579814.55
B2-6	513062.23	4579803.46
B2-7	513059.48	4579802.87
B2-8	513054.39	4579800.12
B2-9	513047.71	4579788.75
B2-10	513038.64	4579781.79
B2-11	513029.29	4579786.56
B2-12	513016.05	4579795.58
B2-13	513011.19	4579801.75
B2-14	513009.18	4579805.64
B2-15	513007.96	4579818.08
B2-16	513006.29	4579831.15
B2-17	513007.58	4579840.88
B2-18	513013.16	4579845.63
B2-19	513023.16	4579850.15



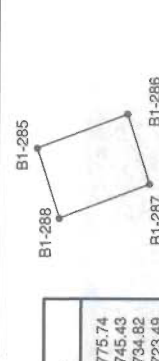
1-SINANLI KÖPRÜSÜ VE EK KÖPRÜ (ANIT-TEJİL DEVAMI)

NoktaNo	Y	X
B3-1	511906.76	4579463.53
B3-2	511927.00	4579392.01
B3-3	511840.42	4579331.30
B3-4	511835.00	4579329.61
B3-5	511818.02	4579390.77
B3-6	511899.79	4579461.06
B3-7	511913.56	4579475.82
B3-8	511938.28	4579370.38
B3-9	511950.99	4579319.07
B3-10	511931.20	4579311.12
B3-11	511917.75	4579356.03
B3-12	511882.58	4579464.76
B3-13	512030.01	4579086.02
B3-14	512050.12	4579031.42
B3-15	512061.08	4579004.00
B3-16	512069.26	4578978.11
B3-17	512064.00	4578976.01
B3-18	512055.01	4579000.01
B3-19	512045.00	4579030.01
B3-20	512024.00	4579063.01
B3-21	512034.70	4579068.46
B3-22	512063.94	4578967.43
B3-23	512060.39	4578956.59
B3-24	512013.28	4579068.29



1-SINANLI KÖYÜ ÇEŞMESİ (ANIT-TEJİL DEVAMI)

NoktaNo	Y	X
B1-285	512515.54	4577438.23
B1-286	512515.75	4577435.05
B1-287	512513.29	4577434.27
B1-288	512512.08	4577437.45



NoktaNo	Y	X
B1-114	508059.73	4577775.74
B1-115	508078.13	4577745.43
B1-116	508074.61	4577734.82
B1-117	508080.52	4577723.49
B1-118	508044.33	4577743.03
B1-119	508032.76	4577753.22



KIRKARELİ İLİ BABAESKİ İLÇESİ

SİT ALANLARI VE ANIT VAZİYETİ-KOORDİNATLARI

\*\*KOORDİNAT- UTM ED-50 DATUM 6 DERECE DOM:27

ARAZİ ÖLÇÜMÜ İLE ELDE EDİLMİŞTİR.

E.K.V.K. Kurulunun 20.01.2016 Tarih ve 2899 sayılı karar ekidir.

PAFTA-4