

T.C.
KÜLTÜR VE TURİZM BAKANLIĞI
ESKİŞEHİR KÜLTÜR VARLIKLARINI KORUMA BÖLGE KURULU
KARAR

Toplantı Tarih ve no: 29.04.2022-403

Karar Tarih ve no : 29.04.2022-10623

Toplantı Yeri
ESKİŞEHİR

Afyonkarahisar ili, Bayat ilçesi, Muratkoru köyünde su şebekesi ana boru hattı incelemelerinde Müze Müdürlüğü uzmanları tarafından korunması gerekli kültür varlığı niteliğinde bir alan olduğu bildirilen ve Afyonkarahisar Valiliğinin (İl Kültür ve Turizm Müdürlüğü) 13.01.2022 tarihli ve 2099071 sayılı yazısı doğrultusunda Kurul Müdürlüğü uzmanları tarafından yapılan inceleme sonucunda tespit edilen alanın 2863 sayılı kanun kapsamında tesciline ilişkin hazırlanan belgelerin değerlendirilmesinin istendiği Kurul Müdürlüğü uzmanlarının 24.02.2022 tarih, 1237732 sayılı raporu ve ekleri, faaliyeti etkilenen kurum görüşleri ile sit sınırlarının işaretlendiği kadastral krokinin istendiği Kurul Müdürlüğünün 24.02.2022 tarih ve 2283864 sayılı yazısı, kadastral krokinin iletilmesinin bir kez daha istendiği Kurul Müdürlüğünün 31.03.2022 tarih, 2347789 sayılı yazısı, alanda tespit edilen kaçak kazı ve köy içinde tespit edilen stele ilişkin Müze Müdürlüğüne gerekli işlemlerin yapılmasının istendiği Kurul Müdürlüğünün 05.04.2022 tarih ve 2366152 sayılı yazısı, kaçak kazıya ilişkin suç duyurusunun bulunduğu ve stelin ekipman yetersizliğinden taşınmaması nedeni ile ileri bir tarihte Amorium Kazı Evine taşınması gerektiğinin bildirildiği Afyonkarahisar Valiliğinin (İl Kültür ve Turizm Müdürlüğü) 22.04.2022 tarihli ve 2432713 sayılı yazısı, Milli Emlak Müdürlüğünün 17.03.2022 tarih ve 3210330 sayılı yazısı, Maden ve Petrol İşleri Genel Müdürlüğünün 10.03.2022 tarih 2022078283 sayılı yazısı, kurum görüşünün iletildiği yazılar, Kadastro Müdürlüğünün 06.04.2022 tarih 4628737 sayılı yazısı ile Kurul Müdürlüğü uzmanlarının hazırladığı 25.04.2022 tarih ve 1352951 sayılı dosya inceleme raporu okundu, tescil fişi, koordinatlı sit sınırı krokisi, sit sınırlarının işaretlendiği kadastral kroki, fotoğrafları ve dosyası incelendi, yapılan görüşmeler sonunda;

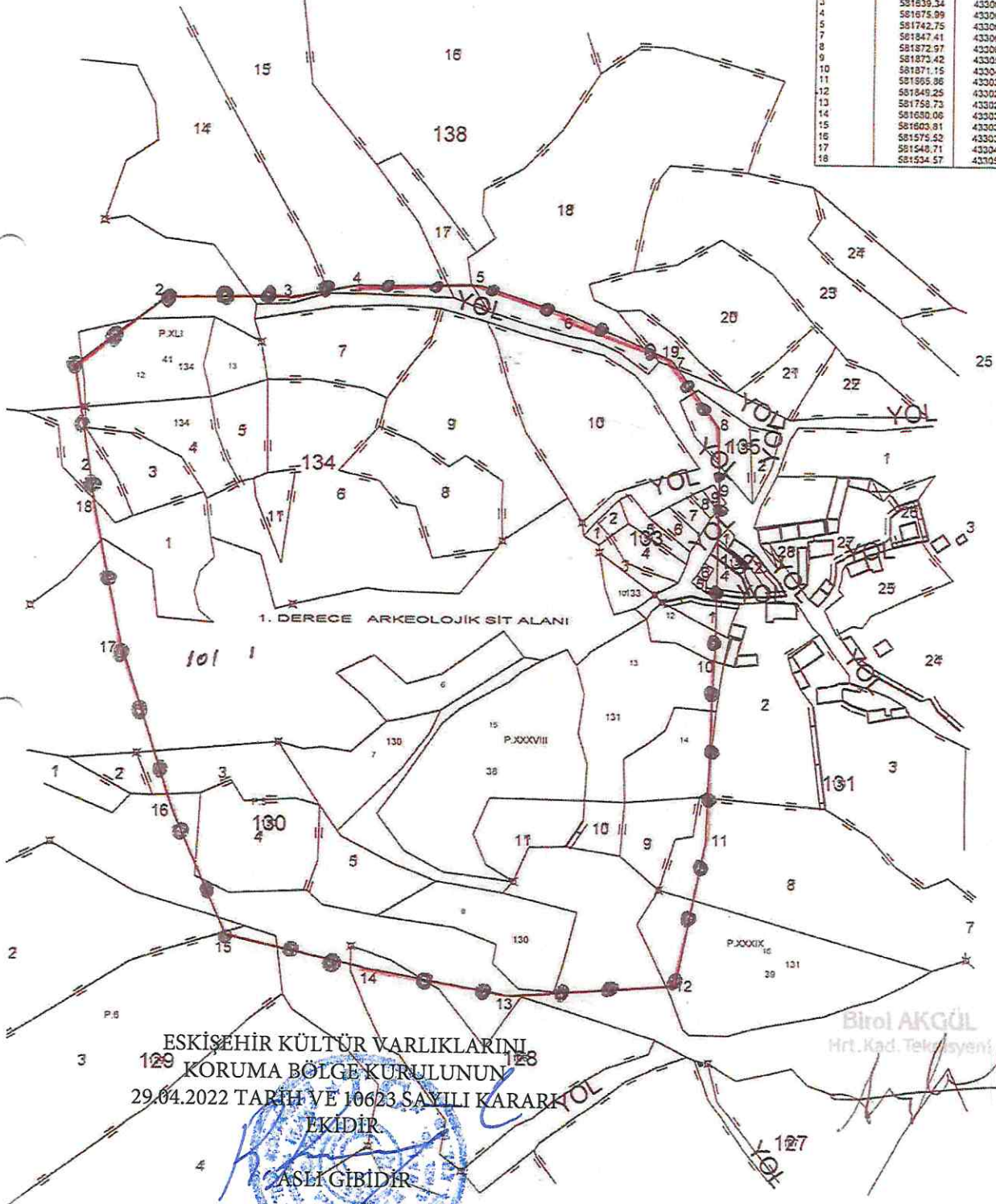
Afyonkarahisar ili, Bayat ilçesi, Muratkoru köyünde tespit edilen ve 2863 sayılı Kanununun 6. Maddesi kapsamında korunması gerekli kültür varlıklarından olan alanın "Muratkoru Arkeolojik Yerleşimi" adıyla I.(Bir) Derece Arkeolojik Sit alanı olarak tesciline, hazırlanan tescil fişi, koordinatlı sit sınırı krokisi, sit sınırlarının aktarıldığı kadastral krokinin uygun olduğuna; söz konusu alanda Kültür Varlıklarını Koruma Yüksek Kurulunun Arkeolojik Sitler, Koruma ve Kullanma Koşullarına ilişkin 05.11.1999 tarih ve 658 sayılı İlke Kararının ilgili hükümlerin geçerli olduğuna ve bu hükümlerin geçiş dönemi koruma esasları ve kullanma koşulları olarak belirlenmesine, kaçak kazıya ilişkin suç duyurusunda bulunduğu Afyonkarahisar Valiliğinin (İl Kültür ve Turizm Müdürlüğü) 22.04.2022 tarihli ve 2432713 sayılı yazısından anlaşıldığından tekrar suç durusunda bulunulmasına gerek olmadığına kaçak kazı çukurlarının ilgili adli makamların uygun görüşlerinin alınmasından sonra Valiliğince, Müze Müdürlüğü uzmanları denetiminde kapatılmasına in-situ durumda olmayan stelin Amorium Kazı Evine taşınmasına, uygulamalar sonrası rapor, fotoğraf bilgi ve belgelerin Kurul Müdürlüğüne iletilmesine, kaçak kazı olaylarının önlemesine yönelik denetimlerin kolluk kuvvetlerince sıklaştırılmasına, alanda Kurulumuzdan izinsiz herhangi bir fiziki ve inşai müdahalede bulunulmamasına karar verildi.

İLİ : AFYONKARAHİSAR
İLÇESİ : BAYAT
KÖYÜ :MURATKORU
1. DERECE ARKEOLOJİK SİT ALANI

AFYONKARAHİSAR İLİ, BAYAT İLÇESİ, MURATKORU KÖYÜ
MURATKORU ARKEOLOJİK YERLEŞİM VE NEKROPOLÜ
..... I.(BİR) DERECE ARKEOLOJİK SİT SINIRI

ITRF KOORDİNATLARI

NoktaNo	Y	X
1	581523.92	4330636.80
2	581572.73	4330674.30
3	581639.34	4330674.94
4	581675.99	4330681.77
5	581742.75	4330682.41
7	581847.41	4330642.43
8	581872.97	4330605.32
9	581873.42	4330598.55
10	581871.15	4330480.89
11	581955.86	4330377.42
12	581849.25	4330297.03
13	581758.73	4330291.30
14	581630.06	4330306.10
15	581603.81	4330324.10
16	581575.52	4330393.34
17	581548.71	4330483.37
18	581534.57	4330558.50



ESKİŞEHİR KÜLTÜR VARLIKLARINI
KORUMA BÖLGE KURULUNUN
29.04.2022 TARİHİ VE 10623 SAYILI KARAR
EKİDİR.

ASLI GİBİDİR

Rahime KARAOĞLU MURAT
Bölge Kurulu Müdür V



Adı	Muratkoru Arkeolojik Yerleşimi
İl / İlçe	Afyonkarahisar / Bayat
Köy	Muratkoru
Pafta	J25C3
Ada / Parsel	
Tür/Derece	I. (Bir) Derece Arkeolojik Sit
Ölçek	1/Kroki
●●●●●	I. (Bir) Der. Ark. Sit Sınırı

I. (Bir) Der. Sit Sınırı
Koordinat Listesi

ED50-6° DOM36

Nokta No	Y	X
1	322121.720	4330680.727
2	322171.733	4330716.588
3	322238.329	4330715.024
4	322275.181	4330720.642
5	322341.915	4330719.075
6	322391.377	4330701.118
7	322445.197	4330675.664
8	322469.513	4330637.726
9	322468.682	4330598.967
10	322463.590	4330513.434
11	322454.886	4330410.204
12	322435.624	4330330.433
13	322344.966	4330327.683
14	322266.638	4330346.067
15	322191.231	4330365.575
16	322165.242	4330435.704
17	322141.422	4330526.960
18	322129.775	4330602.118

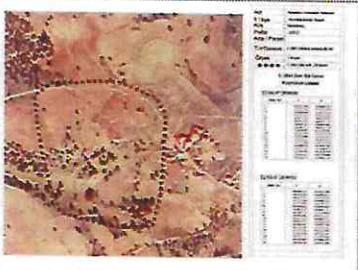





ED50-3° DOM30

Nokta No	Y	X
1	581560.120	4330821.554
2	581608.926	4330859.051
3	581675.543	4330859.687
4	581712.193	4330866.520
5	581776.949	4330867.157
6	581826.982	4330850.943
7	581895.176	4330777.660
8	581909.526	4330751.291
9	581907.362	4330685.628
10	581902.071	4330652.158
11	581885.452	4330481.788
12	581794.926	4330476.044
13	581716.259	4330490.840
14	581640.009	4330508.841
15	581611.715	4330578.080
16	581684.905	4330668.108
17	581676.768	4330743.246
18		

ESKİŞEHİR KÜLTÜR VARLIKLARINI
KORUMA BÖLGE KURULUNUN

29.04.2022 TARİHİNDE 34922 SAYILI KARARI
EKİDİK



-*0*AVRUPA KONSEYİ		KÜLTÜREL VARLIKLARI KORUMA ENVANTERİ K.V.K.E		SİT	ENVANTER NO:	
TÜRKİYE		ESKİŞEHİR KÜLTÜR VARLIKLARINI KORUMA BÖLGE KURULU			HARİTA NO:	
İli: Afyonkarahisar	İlçesi: Bayat	Mahalle veya Köyü: Muratkoru Köyü		Pafta:	Ada:	Parsel:
Adı:	Muratkoru Arkeolojik Yerleşimi					
<p>GENEL TANIM: Muratkoru köyünün batı bitişiğinde engebeli ve taşlık ve tarla vasıflı alanda yer almaktadır. Yapılan incelemede; tespit edilen yerleşimin köyün kuzey yönüne doğru ayrılan toprak yolun batı bitişiğinden başlayarak oldukça geniş bir alana yayıldığı görülmüştür. Yüzeyde görülen Roma ve Bizans Dönemine ait seramik ve pişmiş toprak levha parçalarının oldukça geniş bir alana yayıldığı görülmüştür. Stabilize yolun yaklaşık 300 m. batısında bir tepenin doğu yamaçlarında Tunç dönemine tarihlendirilebilecek seramik parçaları görülmüştür. Tepede yapılan incelemelerde özellikle batı ve doğu yamaçlarında teraslama yapılarak düz alan oluşturulmuş ve sur (?) duvarı izleri olduğunu düşündüğümüz temel izleri görülmüştür. Seramik yayılımının tepenin batı yönünde yaklaşık 100 m. kadar gittiği görülmüştür. Tepenin doğu yamacında Roma Dönemi mekanlarına ait olduğu düşünülen çok sayıda profil veren mermer bloklara rastlanılmıştır.</p>						
Koruma Şimdiki Tehlikeler: İnsan ve doğa erozyonu.						
Şimdiki Durum: Muratkoru köyünün bitişiğinde yer almaktadır.				Koruma Derecesi: I. (Bir) Derece Arkeolojik Sit		
Sit Potansiyeli: Yüzey araştırması yapılabilir.				HAZIRLAYANLAR : TARİH: 24.02.2022		
Şimdiki Koruma: Herhangi bir koruma yoktur.				Bilent OKTA Arkeolog Kaan KIRÇIN Arkeolog		
Önerilen Koruma: Tescilinden sonra İlçe Jandarma Komutanlığına ve Muhtarlığına ilan yapılması.				KONTROL EDEN: TARİH : 24.02.2022		
				Rahime KARAOĞLU MURAT Koruma Bölge Kurulu Müdür V.		
Yayın Dizisi: -				KURUL KARARLARI:		
Gözlemler:				REVİZYON: GEEAYK ONAYI:		
		Kurul İsmi: EKVKBK				
		Kurul Karar Tarihi:				
		Kurul Karar No:				
     						
ESKİŞEHİR KÜLTÜR VARLIKLARINI KORUMA BÖLGE KURULUNUN 29.04.2022 TARİH VE 10623-SAYILI KARARI EKİDİR ASLI GİBİDİR						

Rahime KARAOĞLU MURAT
Bölge Kurulu Müdür V.