

T.C.
KÜLTÜR VE TURİZM BAKANLIĞI
ESKİŞEHİR KÜLTÜR VARLIKLARINI KORUMA BÖLGE KURULU

KARAR


Toplantı Tarih ve no: 29.04.2022 - 403
Karar Tarih ve no : 29.04.2022 - 10622

Toplantı Yeri
ESKİŞEHİR

Afyonkarahisar İli, Sandıklı İlçesi, Akharım Beldesi mücavir alan sınırının genişletilmesi çalışmaları kapsamında Müze Müdürlüğü uzmanlarınca yapılan inceleme çalışmaları sırasında Örenler Baraj Gölünün kuzeyinde arkeolojik nitelikli alanların tespit edildiğinin bildirildiği Afyonkarahisar İl Kültür ve Turizm Müdürlüğü'nün 05.01.2022 tarih, 2072601 sayılı yazısı, arazinin karla kaplı olması nedeniyle incelemelerin gerçekleştirilemediğinin ve mevsim şartlarının incelemeye uygun olduğu dönemde yerinde inceleme çalışmalarının gerçekleştirileceğinin bildirildiği Kurul Müdürlüğü'nün 24.01.2022 tarih, 2139472 sayılı yazısı, yapılan incelemeler sonucu alanda tespit edilen nekropol alanının Örenler Sırtı Nekropolü adıyla I. (Bir) Derece Arkeolojik Sit olarak tesciline ilişkin hazırlanan belgelerin iletildiği Kurul Müdürlüğü uzmanlarının 16.03.2022 tarih, 1276956 sayılı yerinde inceleme raporu, kurum görüşlerinin ve kadastral verilerin istendiği Kurul Müdürlüğü'nün 18.03.2022 tarih, 2308210 sayılı yazısı; sit sınırlarının işaretlendiği kadastral krokinin iletildiği Afyonkarahisar Kadastro Müdürlüğü'nün 28.03.2022 tarih, 4512936 sayılı yazısı, Maden ve Petrol İşleri Genel Müdürlüğü'nün 30.03.2022 tarih, 2022098561 sayılı yazı, kurum görüşlerinin iletildiği diğer yazılar, 27.04.2022 tarih ve 1357401 sayılı dosya inceleme raporu okundu, öneri sit sınırı krokileri, tescil fişi, fotoğrafları ve dosyası incelendi, yapılan görüşmeler sonucunda;

Afyonkarahisar İli, Sandıklı İlçesi, Akharım Beldesi mücavir alan sınırının genişletilmesi çalışmaları kapsamında tespit edilen ve 2863 Kanun'un 6. Maddesi kapsamında korunması gerekli kültür varlıklarından olan nekropol alanının Sandıklı İlçesi Akharım Beldesi ve Başağaç Köyü sınırları içerisinde yer aldığı anlaşılmış olup söz konusu alanın Örenler Sırtı Nekropolü adıyla I. (Bir) Derece Arkeolojik Sit olarak tesciline, hazırlanan tescil fişi, koordinatlı sit sınırı krokisi ve sit sınırlarının aktarıldığı kadastral krokinin uygun olduğuna, söz konusu alanda Kültür Varlıklarını Koruma Yüksek Kurulu'nun Arkeolojik Sitler, Koruma ve Kullanma Koşullarına ilişkin 05.11.1999 tarih, 658 sayılı İlke Kararı'nda yer alan I. (Bir) Derece Arkeolojik Sitlerle ilgili hükümlerin geçerli olduğuna ve bu hükümlerin geçiş dönemi koruma esasları ve kullanma koşulları olarak belirlenmesine; sit sınırları içerisinde Kurulumuzdan izinsiz herhangi bir fiziki ve inşai müdahalede bulunulmamasına karar verildi.

KOORDİNATLI ARKEOLOJİK SİT SINIRI KROKİSİ



ESKİŞEHİR KÜLTÜR VARLIKLARINI
KORUMA BÖLGE KURULU'NUN
29.04.2022 TARİH, 10622 SAYILI KARARI
EKİDİR.

ASLI GİBİDİR
Rahime KARAOĞLU MURAT
Bölge Kurulu Müdürü V.

İl	: Afyonkarahisar	
İlçe/Belde	: Sandıklı	
Belde/Köy	: Akharım Beld./Başşağaç K.	
Pafta	: K24-D3	
Adı	: Örenler Sırtı Nekropolü	
Tür/Derece	: I.(Bir) Der. Arkeolojik Sit	
Projeksiyon	: UTM 6 Derece	
Datum	: ED50	
Dom	: 36	
Ölçek	: 1/Kroki	
●●●●●	: I. (Bir) Der. Ark. Sit Sınırı	
I.(Bir) Derece Sit Sınırı Koordinat Listesi		
ED50-6° DOM36		
Nokta No	Y	X
1	257965.415	4278027.511
2	257963.102	4278053.158
3	257981.749	4278106.663
4	258004.766	4278150.906
5	258045.338	4278188.658
6	258072.488	4278216.800
7	258117.455	4278252.226
8	258157.455	4278288.652
9	258196.303	4278325.078
10	258191.511	4278353.807
11	258166.304	4278381.460
12	258141.950	4278409.113
13	258125.907	4278436.766
14	258112.695	4278464.419
15	258099.483	4278492.072
16	258086.271	4278519.725
17	258073.059	4278547.378
18	258059.847	4278575.031
19	257991.741	4278602.684
20	257981.378	4278630.337
21	257969.864	4278657.990

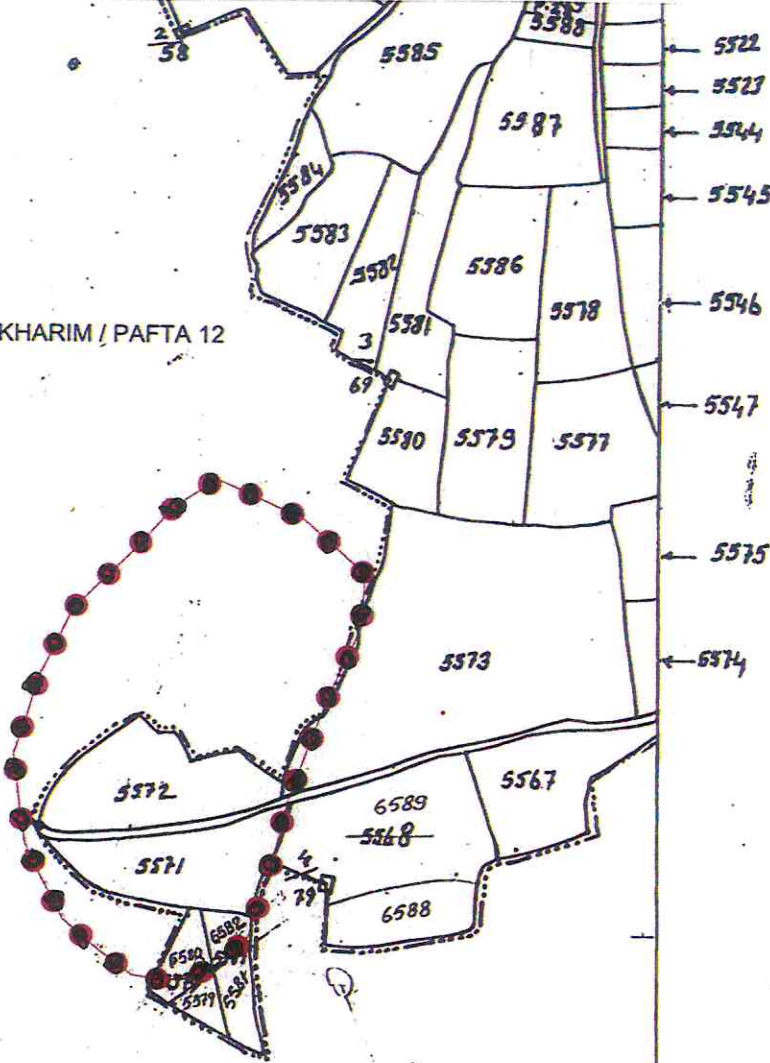
ED50-3° DOM30

Nokta No	Y	X
1	519175.490	4276024.890
2	519172.320	4276120.438
3	519186.196	4276174.708
4	519210.755	4276218.468
5	519250.058	4276258.511
6	519276.278	4276297.517
7	519304.539	4276336.673
8	519331.539	4276375.829
9	519400.539	4276424.786
10	519398.306	4276208.287
11	519376.324	4276158.428
12	519352.171	4276090.577
13	519336.017	4276033.086
14	519326.009	4275996.181
15	519300.612	4275974.367
16	519281.517	4275952.553
17	519256.197	4275931.281
18	519227.358	4275909.078
19	519204.603	4276009.214
20	519193.516	4276031.291
21	519180.051	4276060.288

AFYONKARAHİSAR İLİ SANDIKLI İLÇESİ
AKHARIM BELDESİ VE BAŞAĞAÇ KÖYÜ
ÖRENLER SIRTİ NEKROPOLÜ
I. (BİR) DERECE ARKEOLOJİK SİTİ

..... I. (Bir) Derece Arkeolojik Sit Sınırı

SANDIKLI / AKHARIM / PAFTA 12



Onur TÜRKAN
Tekniker

ESKİŞEHİR KÜLTÜR VARLIKLARINI
KORUMA BÖLGE KURULU'NUN
29.04.2022 TARİH, 10622 SAYILI KARARI
EKİDİR.

ASLI GİBİDİR.

Rahime KARAĞLU MURAT
Bölge Kurulu Müdür V.




AFYON - K 24 - d - 15 - c

AFYONKARAHİSAR İLİ SANDIKLI İLÇESİ
AKHARIM BELDESİ VE BAŞAĞAÇ KÖYÜ
ÖRENLER SIRTI NEKROPOLÜ
I. (BİR) DERECE ARKEOLOJİK SİTİ

..... I. (Bir) Derece Arkeolojik Sit Sınırı

Onur TÜRKAN
Tekniker



276 100

P.19

4 275 600

ESKİŞEHİR KÜLTÜR VARLIKLARINI
KORUMA BÖLGE KURULU'NUN
29.04.2022 TARİH, 10622 SAYILI KARARI
EKİDİR.

ASLI GİBİDİR

Rahime KARAOĞLU MURAT
Bölge Kurulu Müdür V.

AVRUPA KONSEYİ	KÜLTÜREL VARLIKLARI KORUMA ENVANTERİ K.V.K.E		SİT	ENVANTER NO:	
TÜRKİYE	ESKİŞEHİR KÜLTÜR VARLIKLARINI KORUMA BÖLGE KURULU			HARİTA NO:	
İli: Afyonkarahisar	İlçesi: Sandıklı	Mahalle veya Köyü: Akharım Beldesi / <i>Bosşafak KEŞ</i>	Pafta:	Ada:	Parsel:

Adı: Örenler Sırtı Nekropolü

GENEL TANIM: Akharım belde yerleşim alanının yaklaşık 2700 metre güneybatısında, Örenler Baraj Gölünün kuzeybatı bitişiğindeki yamaçta yer almaktadır. Bahse konu alanın yaklaşık 1500 metre kuzeydoğusunda tescilli Hisar Tepe Mevkii Arkeolojik Alanı I. (Bir) ve III. (Üç) Derece Arkeolojik Siti yer almaktadır. Alan genel yapısı itibariyle ekili-sürülü tarla halindedir. Yüzeyle yoğun miktarda pişmiş toprak tuğla ve çok az sayıda kulp parçası ile günlük kullanım kabı parçalarına rastlanmaktadır. Etraftaki tarlaların düzleştirilerek alandaki taşların toplanması sonucu oluşan taş yığınlarında, pişmiş toprak tuğla parçaları yoğun şekilde gözlenmektedir.

Koruma Şimdiki Tehlikeler: Tarımsal faaliyetler.

Şimdiki Durum: Korumasız. **Koruma Derecesi:** I. (Bir) Derece Arkeolojik Sit

Sit Potansiyeli: I. (Bir) Derece Arkeolojik Sit **HAZIRLAYANLAR :** **TARİH:** 16.03.2022
Onur YILDIRIM Arkeolog *Onur Yıldırım*

Şimdiki Koruma: Yok **Necdet BAYBOSTAN** Arkeolog *Necdet Baybostan*
Ayhan ÖNCELEN Sanat Tarihçisi *Ayhan Öncelen*

Önerilen Koruma: Tescilinden sonra tahribatın engellenmesi amacıyla Kaymakamlığına ve Belediyesine bilgilendirme yapılması.

ESKİŞEHİR KÜLTÜR VARLIKLARINI KORUMA BÖLGE KURULU'NUN
29.04.2022 TARİH, 10622 SAYILI KARARI EKİDİR.

KONTROL EDEN: **TARİH :** 16.03.2022
Rahime KARAOĞLU MURAT
Koruma Bölge Kurulu Müdürü V. *Rahime Karaoğlu Murat*

KURUL KARARLARI:

Yayın Dizisi: -

Gözlemler:

ASLI GİBİDİR

Rahime KARAOĞLU MURAT
Bölge Kurulu Müdürü V.

