

T.C.
KÜLTÜR ve TURİZM BAKANLIĞI
Bursa Kültür Varlıklarını Koruma Bölge Kurulu
KARAR

16.05.649

Toplantı Tarihi ve No : 27/05/2022 - 529

Karar Tarihi ve No : 27/05/2022 - 11373

Toplantı Yeri
BURSA

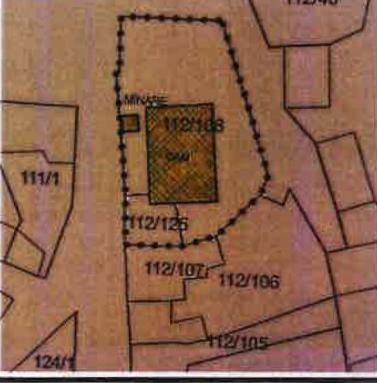

Bursa ili, İnegöl ilçesi, Kınık Mahallesinde, mevcut sit alanları dışında kalan, Maliye Hazinesi mülkiyetine ait, tapunun H.23.d.24.d.1.b pafta, 112 ada, 108 parselinde kayıtlı mahalle camiinin Korunması Gerekli Taşınmaz Kültür Varlığı olarak tescil önerisine ilişkin Bursa Vakıflar Bölge Müdürlüğü'nün 10/01/2022 tarihli ve 179046 sayılı yazısı, Bursa Büyükşehir Belediyesi'nin 11/01/2022 tarihli ve 5435 sayılı yazısı, Karayolları 14.Bölge Müdürlüğü'nün 17/01/2022 tarihli ve 702177 sayılı yazısı, İnegöl Belediye Başkanlığı'nın 15/02/2022 tarihli ve 2366 sayılı yazıları ile Koruma Bölge Kurulu Müdürlüğü uzmanlarının 16/05/2022 tarihli ve 1383584 sayılı raporu okundu, ekleri ve ilgili dosyası incelendi, yapılan görüşmeler sonucunda;

Bursa ili, İnegöl ilçesi, Kınık Mahallesinde mevcut sit alanları dışında kalan Maliye Hazinesi mülkiyetine ait, tapunun H23d.24d.1b pafta, 112 ada, 108 parselinde kayıtlı mahalle camiinin 2863 sayılı yasanın 6. Maddesinde belirtilen özellikleri taşıdığı anlaşıldığından anılan yasanın 7. Maddesi doğrultusunda Korunması Gerekli Taşınmaz Kültür Varlığı olarak tescil edilmesine, anıt fişinin uygun olduğuna;

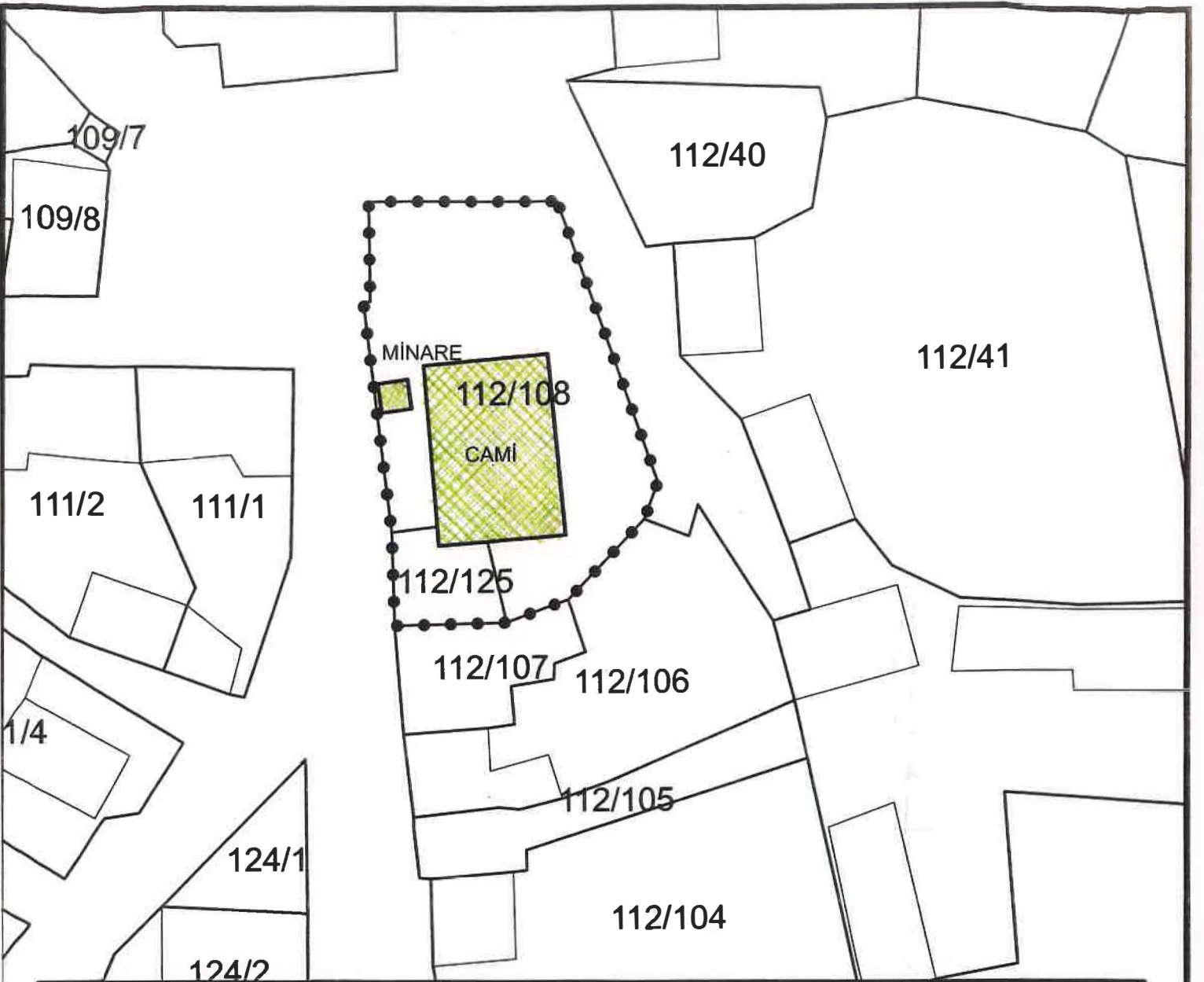
Kültür ve Tabiat Varlıklarını Koruma Yüksek Kurulu'nu 05/11/1999 tarihli ve 660 sayılı ilke kararı doğrultusunda Koruma Grubu'nun 1. Grup olarak belirlenmesi ve Tapu Müdürlüğünce tapu sicil kayıtlarına "1. grup korunması gerekli taşınmaz kültür varlığıdır" şerhinin konularak Koruma Bölge Kurulu Müdürlüğüne belgeleriyle birlikte bilgi verilmesine;

2863 sayılı Kanunun 8. maddesi gereğince sınırları karar eki paftada işaretli 112 ada, 125 parselin "Korunma Alanı" olarak belirlenmesine ve tapu beyanlar hanesine "Korunma Alanıdır" şerhinin konularak Müdürlüğümüze bilgi verilmesine;

Kültür ve Tabiat Varlıklarını Koruma Yüksek Kurulu'nu 05/11/1999 tarihli ve 660 sayılı ilke kararı doğrultusunda rölöve, restitüsyon ve restorasyon projelerinin hazırlanarak Koruma Bölge Kuruluna iletilmesine karar verildi.

AVRUPA KONSEYİ	DOĞAL VE KÜLTÜREL VARLIKLARI KORUMA ENVANTERİ D.K.V.K.E.		ANIT		ENVANTER NO:
TÜRKİYE	KÜLTÜR VARLIKLARI VE MÜZELER GENEL MÜDÜRLÜĞÜ				HARİTA NO:
İLİ: BURSA	İLÇESİ: İnegöl	MAHALLESİ: Kınık		KORUMA	ANITSAL
SOKAK VE KAPI NO:		KADASTRO PAFTA: H23d23c ADA: 112 PARSEL: 108		GRUBU	ÇEVRESEL
ADI: Kınık Mahalle Camii ve Minaresi	YAPTIRAN:	YAPAN:	MİMARİ ÇAĞI: Geç Osmanlı Dönemi		
	YAPIM TARİHİ:	KİTABE: Minare Kitabesi "A.Y. 1117" (8.2.1267) Hicri 1267 tarihli (M.1850-1851)	VAKFIYE		
GENEL TANIM:					
KORUMA DURUMU	A İYİ	TAŞIYICI YAPI	A DIŞ YAPI	A ÜST YAPI	A İÇ YAPI
	B ORTA		B		B
	C FENA		C		C
				A SÜSLEME	A RUTUBET
				B ELEMENLARI	B
				C	C
VAZİYET PLAN	FOTOĞRAFLAR		A YOK		
			B İZİ VAR		
			C ÖNEMLİ		
GÖZLEMLER: Aktif olarak kullanılmaktadır.					

BUGÜNKÜ SAHİBİ	Maliye Hazinesi	BAKIMINDAN SORUMLU OLMASI GEREKEN KURULUŞ:
YAPILAN ONARIMLAR:		
<p>AYRINTILI TANIM: Camii; kareye yakın planda, yığma ve moloz taşla inşa edilmiştir. 1965 tarihli modern metal tabela üzerine yazılmış yapım tarihi bulunmaktadır. Harim kısmı kare plandadır. Yapının kuzey cephesinden metal iki kanatlı demir kapısı ve bu kapının sağında ve solunda dikdörtgen iki pencere bulunur. Üst katta alt kata nispeten daha küçük dikdörtgen sivri kemer formda 3 pencere ile cephe tamamlanmıştır. Güney cephesinde altta ve üstte dikdörtgen formlu sivri kemer formunda 2 şer olmak üzere toplam 4 penceresi bulunmaktadır. Bu pencere sistemi doğu ve batı cephelerde de uygulanmıştır. Yapı iç kısmında güney cephesinde tavana kadar uzanan mermer ve küfi yazılı süslemeler bulunur. Mihrabın üst kısmı dışa taşkın olup alt kısım gibi modern malzeme ile inşa edilmiştir. Mihrabın sağında batı köşe duvarına bitişik ahşap minberin iç kısımları geometrik süslemeli olup dıştan ahşap kaplama ile kuşatılmıştır. Tamamı ahşap olan tavanın beden duvarlarına birleştiği noktalarda sade ahşap silme kullanılmıştır. İç kısma aralarında 1.5 metre kadar boşluk bulunan çerçevelerde balık sırtı olarak tasnif edilen iki sıra ahşap süslemeler yukarı kısma doğru girinti oluşturur. Taban göbeği yapının ortasında bulunur. Göbekte 11 sıra ters lale görünümülü süsleme ve ortasında da daire kabartma ile tavan tamamlanmıştır. Yapının kuzey kısmında 2 beton destekli dikdörtgen kadınlar mahfili bulunur. Mahfilin üst kısmında düz ahşap tavan kullanılmıştır.</p> <p>Minare; Caminin kuzey-batı cephesinde bulunmaktadır. En altta yaklaşık 3 metre yükseklikte moloz ve kesme taş kullanılarak inşa edilmiş kaide kare formdadır. Kuzey kısmında yarım daire formda etrafı kesme taşla çevrili ve dışa taşkın olarak tasarlanmış girişi vardır. Giriş kapısı kemerinin üzerinde seramik süsleme bulunur. Bu kısmın tam üzerinde "A.Y. 1117" Hicri 8.2.1267 tarihli (M.1850-1851) tarihli mermer kitabesi bulunur.</p> <p>Kaide kısmının üzerinde dışa taşkın yiv görünümülü pabuç kısmı üzerinde tamamı tuğla malzeme ile inşa edilmiş gövde kısmı uzanır. Doğu cephesine bakan 2 adet mazgal pencere ile aydınlatılması sağlanmaktadır. Şerefenin alt kısmında tek sıra seramik kuşak üzerinde iki sıra oval görünümülü taş süsleme bulunur. Şerefeye kısmı üzerinde yine tamamen harman tuğla malzeme ile petek kısmının en üzerinde turkuaz seramik bordür bulunmakta ve üzerinde külah ve alem kısımları ile minare tamamlanmaktadır.</p>		
YAYIN DİZİNİ:		
EKLER:		
RAPOR	X	KURUL ONAYIN
FOTOĞRAF	X	
RÖLÖVE PROJESİ		
RESTORASYON PROJESİ		
HARİTA	X	REVİZYON:
KROKİ-PLAN		KURUL KARARLARI
KİTABE		
VAKFIYE		
SU		
ELEKTRİK		
ISITMA		
KANALİZASYON		
ORJİNAL KULLANIMI: Camii		
BUGÜNKÜ KULLANIMI: Camii		
ÖNERİLEN KULLANIMI: Camii		
HAZIRLAYANLAR: 27/05/2022		
<div style="border: 1px solid blue; padding: 5px; text-align: center;"> <p>Bursa Kültür Varlıklarını Koruma Bölge Kurulunun 27/05/2022 gün ve 11373...sayılı kararıdır.</p> </div>		



CAMI KORUNMA ALANI KÖŞE KOORDİNAT LİSTESİ

NoktaNo	Y	X	Y2	X2
X0	470725.474	4431637.008	470760.326	4431822.724
X1	470724.314	4431633.908	470759.166	4431819.624
X2	470717.884	4431627.178	470752.736	4431812.894
X3	470716.944	4431660.497	470751.796	4431846.214
X4	470715.644	4431626.388	470750.496	4431812.104
X5	470712.664	4431625.258	470747.516	4431810.974
X6	470703.284	4431624.988	470738.137	4431810.704
X7	470703.034	4431632.798	470737.886	4431818.514
X8	470701.224	4431652.037	470736.076	4431837.754
X9	470701.074	4431660.467	470735.926	4431846.184
X10	470700.644	4431651.987	470735.496	4431837.704

ITRF96 (3 Derece)

ED-50 (3 Derece- Turkey V30)

BURSA İLİ

İNEGÖL İLÇESİ

KINIK MAHALLESİ

KÖYÜÇİ MEVKİİ



KINIK CAMİİ VE MİNARESİ



CAMI KORUNMA ALANI SINIRI

PAFTA : H.23.D.24.D.1.B

ADA/ PARSEL : 112 / 108 (Cami ve Minare), 125

ÖLÇEK : 1 / 500

Bursa Kültür Varlıklarını Koruma
Bölge Kurulunun
27/05/2022 gün ve 11.373...sayılı
kararı ektir.