



T.C.

KÜLTÜR VE TURİZM BAKANLIĞI
İZMİR 2 NUMARALI KÜLTÜR VARLIKLARINI
KORUMA BÖLGE KURULU
KARAR

TOPLANTI TARİHİ VE NO : 26.04.2022-614

35.06/2171

KARAR TARİHİ VE NO : 26.04.2022-16072

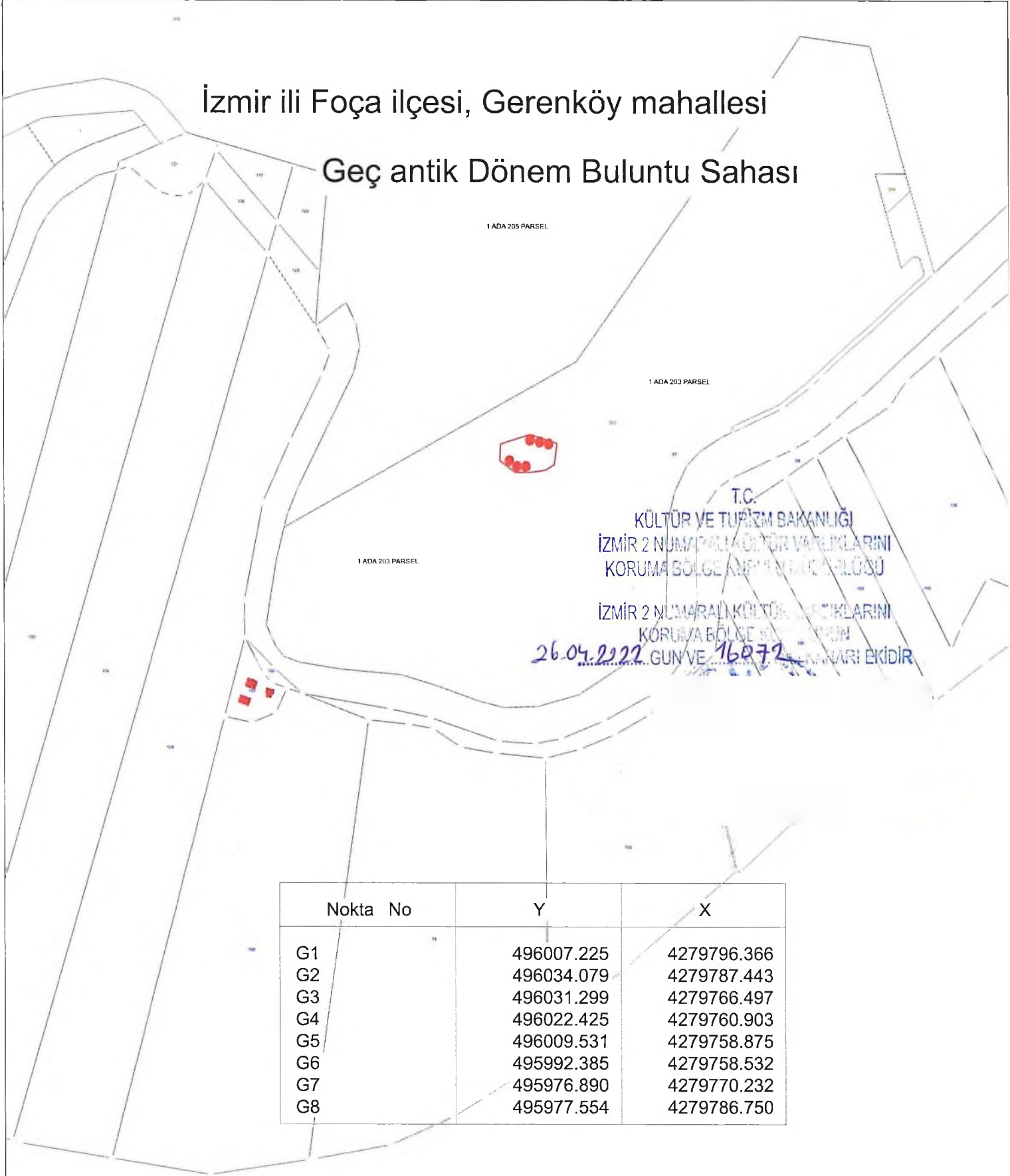
Toplantı Yeri
İZMİR

İzmir ili, Foça ilçesi, Gerenköy mahallesinde İzmir Müze Müdürlüğü uzmanlarınca 2863 sayılı Kanun kapsamında izinsiz uygulama yapılmak suretiyle açığa çıkarılan buluntu sahasının iletilerek gerekli işlemlerin tesis edilmesi istenen İzmir İl Kültür ve Turizm Müdürlüğü, Müzeler Şube Müdürlüğü'nün 26.11.2021 tarihli ve 1946016 sayılı yazısı ve ekleri, Kurul Müdürlüğü'nün 03.12.2021 tarihli ve 1971268 sayılı yazısı ve eki harita, 2863 sayılı Kanunun 7. Maddesi gereği iletilen kurum görüşleri; Kurul Müdürlüğü uzmanlarınca hazırlanan 14.03.2022 tarihli ve 1271298 sayı ve 15.04.2022 tarih ve 1337084 sayılı ile kayıtlı raporlar okundu, ekleri incelendi, alanın yerinde incelenmesine karar verilen 15.03.2022 tarihli ve 15833 sayılı kararımız gereğince alan yerinde incelendi, yerinde yapılan görüşmeler sonunda;

İzmir ili, Foça ilçesi, Gerenköy mahallesinde Mülki Hudutlarında bulunan alanın kararımız eki 1/5000 ölçekli kadastral pafta üzerinde düzeltildiği şekli ile 3. (Üçüncü) Derece Arkeolojik Sit olarak tescil edilmesine, ekli tescil fişinin düzeltildiği şekliyle uygun olduğuna karar verildi.


İzmir ili Foça ilçesi, Gerenköy mahallesi

Geç antik Dönem Buluntu Sahası



Nokta No	Y	X
G1	496007.225	4279796.366
G2	496034.079	4279787.443
G3	496031.299	4279766.497
G4	496022.425	4279760.903
G5	496009.531	4279758.875
G6	495992.385	4279758.532
G7	495976.890	4279770.232
G8	495977.554	4279786.750

GRS-80 IRTF-96 UTM 27 DİLİM 3 DERECELİK DİLİM KOORDİNATLARIDIR.



3.(Üçüncü) Derece Arkeolojik Sit Sınırı

1/5000


35.06/2171

AVRUPA KONSEYİ	KÜLTÜREL VARLIKLARI KORUMA ENVANTERİ	K.V.K.E.	S	İ	T	ENVANTER NO	3	5	.	0	6	/	2	1	7	1
T Ü R K İ Y E	KÜLTÜR VARLIKLARI VE MÜZELER GENEL MÜDÜRLÜĞÜ					HARİTA NO										
İLİ : İzmir	İLÇESİ : Foça	MAHALLE - KÖY VEYA MEVKİİ: Gerenköy Mahallesi				KADASTRO PAFTA :	ADA							PARSEL		
ADI : Kırsal yerleşim alanı							1							203		
GENEL TANIM : Günümüz köy yerleşim merkezinin yaklaşık 4,5 km doğusunda yer almaktadır.																
ŞİMDİKİ TEHLİKELER :	Kaçak kazılar															
ŞİMDİKİ DURUM																
SİT POTANSİYELİ	3. (üçüncü) Derece Arkeolojik sit															
ŞİMDİKİ KORUMA	Yok.															
ÖNERİLEN KORUMA :	İlgili yerel yönetim ve güvenlik birimince alanın sık sık kontrolünün yapılması ve yerel halkın konuya ilişkin bilgilendirilmesi korumaya ilişkin ivedilikle alınması gereken önlemlerdir.															
YAYIN DİZİSİ																
GÖZLEMLER : Gerenköy Mahallesinin yaklaşık 4,5 km doğusunda bulunan hafif eğimli mera olarak kullanılan alanda kaçak kazılar neticesinde yer yer pişmiş toprak; stroter parçaları, kulp ve diğer günlük kullanım seramiklerine ait parçalar ile pişmiş toprak amorf malzemeye rastlanmıştır. Tespit edilen seramik parçalarının büyük kesimi Geç roma ve Bizans Dönemine tarihlenmekte olup az sayıda da olsa Bizans dönemine ait amorf seramikler gözlemlenmiştir. Günlük malzemelerin yoğunluğu ve stroter parçalarının bulunması alanın yerleşim yeri olarak kullanıldığını göstermektedir.																
KORUMA DERECESİ																
HAZIRLAYANLAR .../.../2022																
Özlem DEMİREL SÜNGÜ Şehir Plancısı İMZA																
Tolga KOPARAL Arkeolog İMZA																
KONTROL EDEN Deniz DURDU Müdür İMZA																
KORUMA KURULU KARARLARI 01.02.2022 tarih ve 15657 sayılı karar																
REVİZYON																
KORUMA KURULU ONAYI																

HARİTALAR



FOTOĞRAFLAR



T.C.
KÜLTÜR VE TURİZM BAKANLIĞI
İZMİR 2 NUMARALI KÜLTÜR VARLIKLARINI
KORUMA BÖLGE KURULU MÜDÜRLÜĞÜ

İZMİR 2 NUMARALI KÜLTÜR VARLIKLARINI
KORUMA BÖLGE KURULU MÜDÜRLÜĞÜ
26.04.2022 GÜNÜ İMZA

