

T.C.  
KÜLTÜR ve TURİZM BAKANLIĞI  
Bursa Kültür Varlıklarını Koruma Bölge Kurulu  
KARAR

16.05.651

Toplantı Tarihi ve No : 24/06/2022 - 533  
Karar Tarihi ve No : 24/06/2022 - 11467

Toplantı Yeri  
**BURSA**

Bursa ili, İnegöl ilçesi, Deydinler Mahallesinde mevcut sit alanları dışında kalan S.S. Deydinler Köyü Tarımsal Kalkınma Kooperatifi mülkiyetine ait, tapunun H.23.D.21.B pafta, 125 ada, 51 parselinde kayıtlı mezarlığın Korunması Gerekli Taşınmaz Kültür Varlığı olarak tescil önerisine ilişkin ilgisinin başvurusu, Bursa Vakıflar Bölge Müdürlüğü'nün 10/01/2022 tarihli ve 179033 sayılı yazısı, Bursa Büyükşehir Belediye Başkanlığı'nın 11/01/2022 tarihli ve 5442 sayılı yazısı, Karayolları 14. Bölge Müdürlüğü'nün 17/01/2022 tarihli ve 702173 sayılı yazısı ve ekleri, İnegöl Belediye Başkanlığı'nın 15/02/2022 tarihli ve 2361 sayılı yazısı, Koruma Bölge Kurulu Müdürlüğünün 13/06/2022 tarihli ve 1438485 sayılı raporu okundu, ekleri ve ilgili dosyası incelendi, yapılan görüşmeler sonucunda;

S.S. Deydinler Köyü Tarımsal Kalkınma Kooperatifine ait bulunan tapunun H23d21b pafta, 125 ada, 51 parselinde kayıtlı taşınmazdaki mezarlığın içerisinde 2863 sayılı Kanunun 6. Maddesinde belirtilen özellikleri taşıyan Erken Cumhuriyet Dönemine ait mezar taşlarının bulunması nedeniyle mezarlığının 2863 sayılı Kanunun 7. Maddesi doğrultusunda "Korunması Gerekli Taşınmaz Kültür Varlığı" olarak tescil edilmesine,





2863 sayılı Kanunun 8. maddesi gereğince, sınırları karar eki paftada işaretli H23d21b pafta, 125 ada, 51 parselin korunması gerekli taşınmaz kültür varlıklarının "Korunma Alanı" olarak belirlenmesine,


Tapu beyanlar hanesine "Korunması Gerekli Taşınmaz Kültür Varlığıdır" ve "Korunma Alanıdır" şerhlerin konulup Müdürlüğümüze bilgi verilmesine,

2863 sayılı Yasa'nın 8. Maddesi uyarınca Korunma Alanında yapılacak her türlü uygulama öncesi Kurulumuzdan izin alınmasına,

Anılan taşınmazın mevcut mezarlık olarak kullanılmakta olduğu anlaşıldığından defin işlemlerinin devam edilebileceğine, 2863 sayılı Kanunun 4. maddesi gereğince taşınır veya taşınmaz kültür varlığına rastlanması halinde Müze Müdürlüğüne haber verilmesine,

Mezarlık içerisinde bulunan, Osmanlı mezar taşlarının yerinde korunmasına yönelik düzenleme projesinin Müze Müdürlüğünün koordinasyonunda Bursa Büyükşehir Belediye Başkanlığı tarafından hazırlanarak değerlendirilmek üzere Kurulumuza iletilmesine karar verildi.

AVRUPA KONSEYİ	DOĞAL VE KÜLTÜREL VARLIKLARI KORUMA ENVANTERİ D.K.V.K.E.		ANIT		ENVANTER NO:			
TÜRKİYE	KÜLTÜR VARLIKLARI VE MÜZELER GENEL MÜDÜRLÜĞÜ				HARİTA NO:			
İLİ: BURSA	İLÇESİ: İnegöl	MAHALLESİ: Deydinler		KORUMA	ANITSAL 1 2 3			
SOKAK VE KAPI NO:		KADASTRO PAFTA: H.23.d.21.b ADA: 125 PARSEL: 51		DERECESİ	ÇEVRESEL 1 2 3 ÇEVREYE AYKIRI 1 2 3			
ADI: Deydinler Mahalle Mezarlığı	YAPTIRAN:	YAPAN:	MİMARİ ÇAĞI: Erken Cumhuriyet Dönemi					
	YAPIM TARİHİ:	KİTABE:	VAKFIYE					
GENEL TANIM: İnegöl ilçesi, Deydinler Mahallesi'nin güneyinde kalmaktadır. Aktif olarak kullanılmaktadır.								
KORUMA DURUMU	A İYİ	TAŞIYICI YAPI	A DIŞ YAPI	A ÜST YAPI	A İÇ YAPI	A SÖSLEME	A RUTUBET	A YOK
	B ORTA		B		B	B ELEMANLARI	B	B İZİ VAR
	C FENA		C		C		C	C ÖNEMLİ
VAZİYET PLAN			FOTOĞRAFLAR					
								
								
GÖZLEMLER: Defin işlemleri devam etmektedir.								

BUGÜNKÜ SAHİBİ	S.S. Deydinler Köylü Tarımsal Kalkınma Kooperatifi	BAKIMINDAN SORUMLU OLMASI GEREKEN KURULUŞ:
YAPILAN ONARIMLAR:		
<b>AYRINTILI TANIM:</b> Bursa ili, İnegöl ilçesi, Deydinler Mahallesi'nin güneyinde kalmaktadır. Tapunun H.23.d.21.b pafta, 125 ada, 51 parselinde kayıtlıdır.		
Erken Cumhuriyet Dönemine ait 2 baş ve 2 ayak taşı bulunmaktadır. Kapak taşı 1. Mezar taşı İbrahim Efendiye ait olup 200x100x8 cm ölçülerindedir. Mezarın baş taşı 103x29x9 cm; ayak taşı 102x28x9 ölçülerindedir. Düşey dikdörtgen biçimli baş taşında 6 sıra sağdan sola yukarı eğik halde (Ah mine'l-mevt * Dar-ı dünyada civan iken gezirdim bir zaman* Nagihan erdi ecel etdi yerin bağ-ı cenan * Fani dünyada muradım almadan terk cyledim* Valideyim eyleşün bir zaman ah-u figân* Öksüzogullarından Ahmet oğlu İbrahim Efendi* 29 Haziran 1929) yazısı okunmaktadır. Yarım daire kemerli bir tepelikle sonlanmaktadır. Düşey dikdörtgen biçimli ayak taşının ise sivri kemerli tepelikle sonlanır. Ayak taşının gövdesi bir kartuş içerisinde ucu hafif sağa doğru eğik selvi motifli işlenmiştir. Alın kısmında da yaprak motifleri bulunmaktadır.		
Bu kısmın batı yanında Miladi 1939 tarihli ve 17 yaşında vefat ettiği anlaşılan zatın mezar taşında Latin Harfleri ile 12 sıralı yazısı bulunan 2. mezar bulunur. Ayak taşında ikisi alt kısmında 3'ü yukarı kısmında vazo içerisine yerleştirilmiş 5 lale motifli ve taç kısmında bitkisel rumi ve palmelilerden oluşan oval üçgen tepelikten oluşmaktadır.		
SU ELEKTRİK İSITMA KANALİZASYON		
ORJİNAL KULLANIMI: Mezarlık		
BUGÜNKÜ KULLANIMI: Mezarlık		
ÖNERİLEN KULLANIMI: Mezarlık		
YAYIN DİZİNİ:	EKLER:	
	RAPOR	X
	FOTOĞRAF	X
	RÖLÖVE PROJESİ	
	RESTORASYON PROJESİ	
	HARİTA	X
	KROKİ-PLAN	
	KİTABE	
	VAKFIYE	
		



MEZARLIK KORUNMA ALANI KÖŞE KOORDİNAT LİSTESİ

Nokta No	Y	X	Nokta No	Y	X
X0	460438.516	4433819.411	X1	460437.384	4433534.558
X2	460435.794	4433745.359	X3	460433.222	4433222.982
X4	460418.814	4433280.444	X5	460417.552	4433625.913
X6	460410.991	4433311.483	X7	460406.406	4433333.744
X8	460404.425	4433384.106	X9	460402.714	4433390.689
X10	460400.707	4433830.994	X11	460396.712	4433366.968
X12	460399.034	4433882.695	X13	460396.428	4433388.765
X14	460384.046	4433633.289	X15	460382.939	4433396.754
X16	460383.279	4433444.235	X17	460380.853	4433598.858
X20			X19	460379.731	4433576.027

BURSA İLİ  
İNEGÖL İLÇESİ  
DEYDİNLER MAHALLESİ  
KÖYÜÇİ MEVKİİ  
OSMANLI MEZARLIK ALANI  
KORUNMA ALANI  
PAFTA : H.33.D.  
ADA / PARSEL : ...  
LÇEK : 1/ 2000

Bursa İl İstatistik Kurumu  
Bölge Müdürlüğü  
24/06/2022  
Karar No: 11.4.67