

1/7 KA

T.C.
KÜLTÜR VE TURİZM BAKANLIĞI
ADANA KÜLTÜR VARLIKLARININ KORUMA BÖLGE KURULU

33.05.2187

KARAR


TOPLANTI TARİHİ VE NO: 31.08.2021-435
KARAR TARİHİ VE NO : 31.08.2021-13792

TOPLANTI YERİ
ADANA

Mersin ili, Silifke ilçesi, Bükdeğirmeni Mahallesi, Eskiköy Mevkinde bulunan mülkiyeti Maliye Hazinesine ait 139 ada, 18 parselde yer alan türbe ile tüzel mülkiyete ait 139 ada, 19 parselde tespiti yapılan mezarlığın tesciline ilişkin; Silifke Müze Müdürlüğünün 27.05.2020 gün ve 355536 sayılı yazısı ve ekleri, Adana Vakıflar Bölge Müdürlüğünün 11.06.2020 tarih 64669 sayılı yazısı ve ekleri, Adana Koruma Bölge Kurulu Müdürlüğünün 14.01.2021 tarih ve 1039168 sayılı ile 11.06.2021 tarih ve 1453892 sayılı yazıları, Mersin Büyükşehir Belediye Başkanlığının 16.07.2021 tarih ve 108713 sayılı ile 06.07.2021 tarih ve 101878 sayılı yazıları, DSİ 6. Bölge Müdürlüğünün 02.08.2021 tarih ve 1430827 sayılı yazısı, 24.12.2020 tarih ve 13099 sayılı Kurul Kararı, Adana Koruma Bölge Kurulu Müdürlüğü uzmanlarınca hazırlanan 23.08.2021 gün ve 1628175 sayılı rapor ve ekleri okundu, konunun işlem dosyası incelendi, yapılan görüşmeler sonucunda;

Mersin ili, Silifke ilçesi, Bükdeğirmeni Mahallesi, Eskiköy Mevkinde bulunan mülkiyeti Maliye Hazinesine ait 139 ada, 18 parselde tespiti yapılan türbe ile tüzel mülkiyete ait 139 ada, 19 parselde tespiti yapılan mezarlığın 2863 sayılı Yasanın 6. maddesi kapsamında kültür varlığı niteliği taşıdığı Adana Kültür Varlıklarını Koruma Bölge Kurulu Müdürlüğü uzmanlarınca hazırlanan 23.08.2021 tarih ve 1628175 sayılı rapordan anlaşıldığından korunması gerekli taşınmaz kültür varlığı olarak tesciline, yapı grubunun 1. grup olarak belirlenmesine, kararımız eki haritada görülen koruma alanı sınırlarının ve Anıt fişinin uygun olduğuna, kültür varlığının korunmasına yönelik hazırlanacak rölöve, restitusyon ve restorasyon projelerinin kuruluma sunulmasına karar verildi.

Ü



Handwritten blue ink scribbles and markings at the bottom right of the page.

ESKİKÖY TÜRBESİ VE MEZARLIK ALANI KORUMA HARİTASI

İL: MERSİN

İLÇE : SİLİFKE

MAHALLE: BÜKDEĞİRMENİ

KÜLTÜR VARLIĞI ADA/PARSEL: 139/18,19

KORUMA ALANI ADA/PARSEL: 139/17,18,19,20

139/11

139/16

139/17

139/10

139/9

139/20

139/18

139/19

139/8

136/15

139/21

ÖLÇEK:1/1500

KORUMA ALANI KOORDİNATLARI:

PROJEKSİYON/DATUM : UTM-3 DERECE/ED50

NoktaNo	Y	X
1	581069.95044	4034867.54844
2	581081.46298	4034858.06251
3	581110.94336	4034855.88865
4	581125.58971	4034848.77693
5	581134.97223	4034839.04116
6	581135.01812	4034826.13645
7	581132.01153	4034807.93482
8	581120.66214	4034792.66849
9	581108.28581	4034795.76956
10	581093.87694	4034802.29340
11	581073.14992	4034813.19734
12	581074.89123	4034818.76274
13	581060.45123	4034828.61580
14	581056.69828	4034846.33773
15	581062.01579	4034853.04646

ADANA KÜLTÜR VARLIKLARINI

KORUMA BÖLGE KURULUNUN 31.08.2022

GÜN VE 13792 SAYILI KARAR EKİDİR

ADANA KÜLTÜR VARLIKLARINI KORUMA

BÖLGE KURULU ONAYI

BAŞKAN

BAŞKAN YRD.

ÜYE

ÜYE

ÜYE

ÜYE

ÜYE

ÜYE

ÜYE

GÖSTERİM:

.....

KORUMA ALANI SINIRI

TURBE

MEZARLIK ALAN

TESPİT EKİBİNİN ÖNERİSİ DOĞRULTUSUNDA

HAZIRLANMIŞTIR.

MERYEM YALÇIN

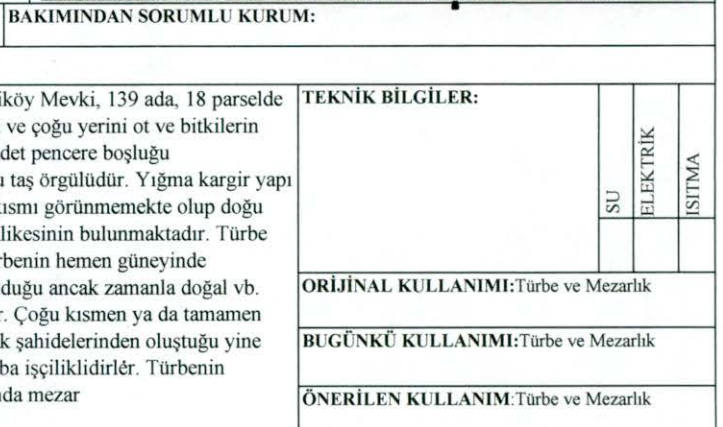
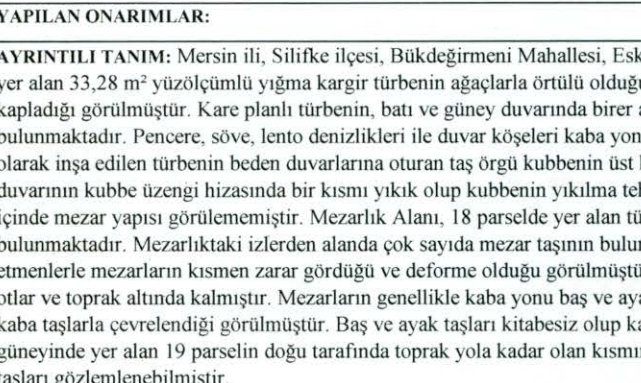
HARİTA MÜHENDİSİ

AVRUPA KONSEYİ	DOĞAL VE KÜLTÜREL VARLIKLARI KORUMA ENVANTERİ DKVKE		ANIT	ENVANTER NO:	
TÜRKİYE	KÜLTÜR VARLIKLARI VE MÜZELER GENEL MÜDÜRLÜĞÜ		HARİTA NO:		
İL:MERSİN	İLÇESİ: Silifke	MAHALLE KÖY MEVKİİ: Bükdeğirmeni		KORUMA GRUBU	
ADRES:		PAFTA: ADA:PARSEL: 139 ada 18, 19 parsel	KORUMA DERECEŚİ	1.Grup Yapı X	2.Grup Yapı
		YAPAN: -			
ADI: Türbe ve Mezarlık	YAPIM TARİHİ:	YAPTIRAN:	MİMARİ ÇAĞI:		
		KİTABE:	VAKFİYE:		

GENEL TANIMI: Mersin ili, Silifke ilçesi, Bükdeğirmeni Mahallesi, 139 ada 18 parselde yığma moloz taş örgülü, kubbe ile örtülü türbe yapısı ile 19 parselde mezarlık alanı bulunmaktadır.

KORUMA DURUMU:		İYİ	TAŞIYICI YAPI:	DIŞ YAPI:	ÜST YAPI:	İÇ YAPI:	SÜSLEME ELEMANI:	RUTUBET :		YOK		
		ORTA							x	x	x	İZİ VAR
	x	KÖTÜ							x			ÖNEMLİ

VAZİYET PLANI



BUGÜNKÜ SAHİBİ:

BAKIMINDAN SORUMLU KURUM:

YAPILAN ONARIMLAR:

AYRINTILI TANIM: Mersin ili, Silifke ilçesi, Bükdeğirmeni Mahallesi, Eskiköy Mevki, 139 ada, 18 parselde yer alan 33,28 m² yüzölçümlü yığma kargir türbenin ağaçlarla örtülü olduğu ve çoğu yerini ot ve bitkilerin kapladığı görülmüştür. Kare planlı türbenin, batı ve güney duvarında birer adet pencere boşluğu bulunmaktadır. Pencere, söve, lento denizlikleri ile duvar köşeleri kaba yonu taş örgülüdür. Yığma kargir yapı olarak inşa edilen türbenin beden duvarlarına oturan taş örgü kubbenin üst kısmı görünmemekte olup doğu duvarının kubbe üzenği hizasında bir kısmı yıkık olup kubbenin yıkılma tehlikesinin bulunmaktadır. Türbe içinde mezar yapısı görülemez. Mezarlık Alanı, 18 parselde yer alan türbenin hemen güneyinde bulunmaktadır. Mezarlıktaki izlerden alanda çok sayıda mezar taşının bulunduğu ancak zamanla doğal vb. etmenlerle mezarların kısmen zarar gördüğü ve deforme olduğu görülmüştür. Çoğu kısmen ya da tamamen otlar ve toprak altında kalmıştır. Mezarların genellikle kaba yonu baş ve ayak şahidelerinden oluştuğu yine kaba taşlarla çevrelediği görülmüştür. Baş ve ayak taşları kitabesiz olup kaba işçiliklidirler. Türbenin güneyinde yer alan 19 parselin doğu tarafında toprak yola kadar olan kısmında mezar taşları gözlemlenebilmiştir.

TEKNİK BİLGİLER:

	SU	ELEKTRİK	ISITMA

ORİJİNAL KULLANIMI:Türbe ve Mezarlık

BUGÜNKÜ KULLANIMI:Türbe ve Mezarlık

ÖNERİLEN KULLANIM:Türbe ve Mezarlık

TESCİL KARARI:

HAZIRLAYANLAR:
Kader AVCIBAŞI Müze Araştırmacısı
Esmâ KİSER Arkeolog
Cihan HASMAN Arkeolog
Ömer AVCIBAŞI Arkeolog

Adana Kültür Varlıklarını Koruma Bölge Kurulunun 31.08.2021 gün, 13792 sayılı Karar Ekidir

Adana Kültür Varlıklarını Koruma Bölge Kurulu Onayı

Başkan: Adı
Başkan Yardı: Adı
Üye: Adı
Üye: Adı
Üye: Adı
Üye: Adı

YAYIN DİZİNİ:

Üye: Adı
Üye: Adı
Üye: Adı

EKLER:

ONAY: Almıla PAMPAL ÖZKAYA
Koruma Bölge Kurulu Müdürü