

3/11 KA

T.C.

33.11.222

**KÜLTÜR VE TURİZM BAKANLIĞI**  
**ADANA KÜLTÜR VARLIKLARINI KORUMA BÖLGE KURULU**

**KARAR**

TOPLANTI TARİHİ VE NO: .02.09.2021-437  
KARAR TARİHİ VE NO : 02.09.2021-13846

TOPLANTI YERİ  
ADANA

Mersin ili, Toroslar ilçesi, Kerimler Mahallesinde bulunan özel mülkiyete ait 763 parselde tespiti yapılan Kaya Mezarının tesciline ilişkin; Mersin İl Kültür ve Turizm Müdürlüğünün 01.02.2021 tarih ve 1085682 sayılı yazısı ve ekleri, Adana Kültür Varlıklarını Koruma Bölge Kurulu Müdürlüğünün 09.06.2021 tarih ve 1447428 sayılı yazısı, Toroslar Tapu Müdürlüğünün 24.06.2021 tarih ve 1695474 sayılı yazısı, Enerji ve Tabii Kaynaklar Bakanlığının 07.07.2021 tarih ve 68480 sayılı yazısı ve ekleri, Mersin Büyükşehir Belediye Başkanlığının 14.07.2021 tarih ve 107631 sayılı yazısı, Karayolları 5. Bölge Müdürlüğünün 09.06.2021 tarih ve 460945 sayılı yazısı, DSİ 6. Bölge Müdürlüğünün 27.07.2021 tarih ve 1414895 sayılı yazısı, Maden ve Petrol İşleri Genel Müdürlüğünün 30.06.2021 tarih ve 2021204875 sayılı yazısı, Adana Kültür Varlıklarını Koruma Bölge Kurulu Müdürlüğü uzmanlarınca hazırlanan 23.08.2021 tarih ve 1628991 sayılı raporu ve ekleri okundu, konunun işlem dosyası incelendi, yapılan görüşmeler sonucunda;

Mersin ili, Toroslar ilçesi, Kerimler Mahallesinde bulunan özel mülkiyete ait 763 parselde tespiti yapılan Kaya Mezarının 2863 sayılı Yasanın 6. maddesi kapsamında taşınmaz kültür varlığı niteliği taşıdığı Adana Kültür Varlıklarını Koruma Bölge Kurulu Müdürlüğü uzmanlarınca hazırlanan 23.08.2021 tarih ve 1628991 sayılı rapordan anlaşıldığından korunması gerekli taşınmaz kültür varlığı olarak tesciline, yapı grubunun 1. grup olarak belirlenmesine, kararımız eki haritada görülen koruma alanı sınırlarının ve Anıt fişinin uygun olduğuna, mezarın rölövesinin Kurulumuza iletilmesine karar verildi.

# KÜLTÜR VARLIĞI TESPİT VE KORUMA ALANI HARİTASI

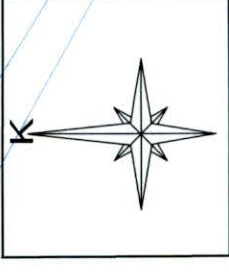
İLİ: MERSİN

İLÇESİ: TOROSLAR

MAHALLESİ/KÖYÜ: KERİMLER

KÜLTÜR VARLIĞI ADA/PARSEL: -/ 763

KORUMA ALANI ADA/PARSEL: -/ 763 , 1345



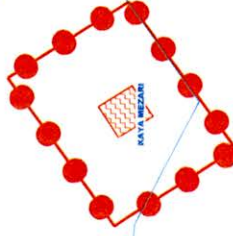
ÖLÇEK: 1/1000

THA

731

763

793



LEJAND



KAYA MEZARI



KORUMA ALANI SINIRI 1345

KORUMA BÖLGE KURULUNUN 22.07.2021  
GÜN VE 11844 SAYILI KARAR EKİDİR.

ADANA KÜLTÜR VARLIKLARINI KORUMA  
BÖLGE KURULU ONAYI

BAŞKAN

BAŞKAN YRD.

ÜYE

ÜYE

ÜYE

ÜYE

ÜYE

ÜYE

ÜYE

BAŞKAN  
BAŞKAN YRD.  
ÜYE  
ÜYE  
ÜYE  
ÜYE  
ÜYE  
ÜYE

730

K

K

## KAYA MEZARI KOORDİNATLARI:



PROJEKSİYON/DATUM :UTM-3 DERECE/ED50(DOM:33)

NoktaNo	Y	X
1	637964.634	408816.333
2	637967.365	408811.839
3	637963.329	408809.024
4	637960.571	408813.672

## KORUMA ALANI KOORDİNATLARI:

PROJEKSİYON/DATUM :UTM-3 DERECE/ED50(DOM:33)

NoktaNo	Y	X
5	637968.495	408828.417
6	637978.556	408812.259
7	637959.005	4088798.070
8	637948.947	4088814.231

AVRUPA KONSEYİ	DOĞAL VE KÜLTÜREL VARLIKLARI KORUMA ENVANTERİ DKVKE		ANIT	ENVANTER NO:							
TÜRKİYE	KÜLTÜR VARLIKLARI VE MÜZELER GENEL MÜDÜRLÜĞÜ		HARİTA NO:								
İL:MERSİN	İLÇESİ: TOROSLAR	MAHALLE KÖY MEVKİİ: Kerimler		KORUMA GRUBU							
ADRES:	PAFTA: ADA:PARSEL: 763		KORUMA DERECESESİ	1.Grup Yapı X	2.Grup Yapı						
	YAPAN:										
ADI: Kaya Mezarı	YAPIM TARİHİ:	YAPTIRAN:	MİMARİ ÇAĞI:								
		KİTABE:	VAKFIYE:								
GENEL TANIMI: Mersin ili, Toroslar ilçesi, Kerimler Mahallesi, 763 nolu parselin güneybatı kenarında bulunan kaya mezarı tek odalıdır.											
KORUMA DURUMU:	İYİ	TAŞIYICI YAPI:	DIŞ YAPI:	ÜST YAPI:	İÇ YAPI:	SÜSLEME ELEMANI:	RUTUBET :	YOK			
	x ORTA								x İZİ VAR		
	KÖTÜ									ÖNEMLİ	
VAZİYET PLANI											
											
BUGÜNKÜ SAHİBİ:			BAKIMINDAN SORUMLU KURUM:								
YAPILAN ONARIMLAR:											
<p>AYRINTILI TANIM: Mersin ili, Toroslar ilçesi, Kerimler Mahallesinde bulunan, çalılık ve kayalık olduğu görülen 763 parselin güneybatı kenarında bulunan ana kaya üzerine işlenmiş, doğrudan giriş açıklığına sahip tek odalı kaya mezarıdır. Mezarın tavan bölümü beşik tonoz biçiminde işlenmiştir. Kemerli bir şekilde işlenen giriş cephesinde dikdörtgen formulu açıklık şeklindeki giriş kısmından doğrudan mezar odasına girilmektedir. Mezar odası dikdörtgen planlıdır. Mezarın giriş hariç 3 cephesinde kline bulunmaktadır. Klinelerin ve ortadaki açıklığın bulunduğu kısmın üzerine moloz taş ve toprak dolmuştur.</p>			<p>TEKNİK BİLGİLER:</p> <table border="1"> <tr> <td>SU</td> <td>ELEKTRİK</td> <td>ISITMA</td> </tr> <tr> <td></td> <td></td> <td></td> </tr> </table>			SU	ELEKTRİK	ISITMA			
SU	ELEKTRİK	ISITMA									
<p>Adana Kültür Varlıklarını Koruma Bölge Kurulunun 02.07.2021 gün. 13846 sayılı Karar Ekidir</p>			<p>ORJİNAL KULLANIMI:</p>								
<p>Adana Kültür Varlıklarını Koruma Bölge Kurulu Başkanı</p> <p>Üye</p> <p>Üye</p> <p>Üye</p> <p>Üye</p> <p>Üye</p>			<p>BUGÜNKÜ KULLANIMI:</p>								
<p>Adana Kültür Varlıklarını Koruma Bölge Kurulu Başkanı</p> <p>Üye</p> <p>Üye</p> <p>Üye</p> <p>Üye</p>			<p>ÖNERİLEN KULLANIM:</p>								
<p>Adana Kültür Varlıklarını Koruma Bölge Kurulu Başkanı</p> <p>Üye</p> <p>Üye</p> <p>Üye</p> <p>Üye</p>			<p>TESCİL KARARI:</p>								
<p>Adana Kültür Varlıklarını Koruma Bölge Kurulu Başkanı</p> <p>Üye</p> <p>Üye</p> <p>Üye</p> <p>Üye</p>			<p>HAZIRLAYANLAR:</p> <p>Kader AVCIBAŞI Müze Araştırmacısı</p> <p>Esmâ KİSER Arkeolog</p> <p>Cihan HASMAN Arkeolog</p> <p>Ömer AVCIBAŞI Arkeolog</p>								
<p>YAYIN DİZİNİ:</p>			<p>ONAY: Almila PAMPAL ÖZKAYA Koruma Bölge Kurulu Müdürü</p>								
<p>EKLER:</p>			<p>HAZIRLAYANLAR:</p> <p>Kader AVCIBAŞI Müze Araştırmacısı</p> <p>Esmâ KİSER Arkeolog</p> <p>Cihan HASMAN Arkeolog</p> <p>Ömer AVCIBAŞI Arkeolog</p>								

