

3/8 LA

T.C.  
**KÜLTÜR VE TURİZM BAKANLIĞI**  
ADANA KÜLTÜR VARLIKLARINI KORUMA BÖLGE KURULU

33.11.2022

KARAR


Toplantı Tarihi ve No : 02.09.2021 -437  
Karar Tarihi ve No : 02.09.2021 -13843

TOPLANTI YERİ  
ADANA

Mersin ili, Toroslar ilçesi, Kerimler Mahallesi, İncirkuşığı Mevkiinde bulunan mülkiyeti Maliye Hazinesine ait 1299 parselde tespiti yapılan arkeolojik alanın tescil edilmesi talebine ilişkin; Mersin İl Kültür ve Turizm Müdürlüğünün 26.02.2021 tarih ve 1162329 sayılı yazısı ve ekleri ile 06.04.2021 tarih ve 1294317 sayılı yazısı, Adana Kültür Varlıklarını Koruma Bölge Kurulu Müdürlüğünün 26.04.2021 tarih ve 1347179 sayılı ile 17.05.2021 tarih ve 1390186 sayılı yazıları, Karayolları 5. Bölge Müdürlüğünün 24.05.2021 tarih ve 445336 sayılı yazısı, Toroslar Tapu Müdürlüğünün 02.06.2021 tarih ve 1482061 sayılı yazısı, Mersin Büyükşehir Belediye Başkanlığının 15.06.2021 tarih ve 87613 sayılı yazısı, DSİ 6. Bölge Müdürlüğünün 08.07.2021 tarih ve 1387063 sayılı yazısı, Toroslar Belediyesinin 24.06.2021 tarih ve 21395 sayılı yazısı ve Adana Kültür Varlıklarını Koruma Bölge Kurulu Müdürlüğü uzmanlarınca hazırlanan 23.08.2021 tarih ve 1628465 sayılı rapor ve ekleri okundu, konunun işlem dosyası incelendi, yapılan görüşmeler sonucunda;

Mersin ili, Toroslar ilçesi, Kerimler Mahallesi, İncirkuşığı Mevkiinde bulunan mülkiyeti Maliye Hazinesine ait 1299 parselde tespiti yapılan arkeolojik alanın, 2863 sayılı Yasanın 6. maddesi kapsamında kaldığı Adana Kültür Varlıklarını Koruma Bölge Kurulu Müdürlüğü uzmanlarınca hazırlanan 23.08.2021 tarih ve 1628465 sayılı raporundan anlaşıldığından 1. Derece Arkeolojik Sit Alanı olarak tescil edilmesine, kararımız eki sit fişi ile haritalarda görülen sit sınırlarının uygun olduğuna karar verildi.

AVRUPA KONSEYİ	DOĞAL VE KÜLTÜREL VARLIKLARI KORUMA ENVANTERİ	D.K.V.K.E.	<b>sit</b>	HARİTA NO:	
T Ü R K İ Y E	KÜLTÜR VARLIKLARI VE MÜZELER GENEL MÜDÜRLÜĞÜ				
İLİ :	MERSİN	İLÇESİ :	Toroslar	MAHALLE KÖY VEYA MEVKİL :	Kerimler Mah.
ADİ :	İncirkuşağı 1. Derece Arkeolojik Sit Alanı			KADASTRO :	
				PAFTA:	ADA:
				PARSEL:	1299
GENEL TANIM :					
Mersin ili, Toroslar ilçesi, Kerimler Mahallesi sınırları içerisinde bulunan ve eğimli bir yamaç üzerinde yer alan 1299 parsel, çalılık ve kayalık olup parsel üzerinde Antik Döneme ait dağılmış vaziyette lento vb. düzgün mimari blok taşlar, sarnıç izlenimi veren yapı, ışık ağırlığı ve seramik parçalarına rastlanılmıştır.					
ŞİMDİKİ TEHLİKELER : Tarımsal faaliyetler ve kaçak kazı					
ŞİMDİKİ DURUM :					
SİT POTANSİYELİ : 1. Derece Arkeolojik Sit Alanı				KORUMA DERECESİ : 1. Derece Arkeolojik Sit Alanı	
ŞİMDİKİ KORUMA : Korumasız				HAZIRLAYANLAR : / / 2021	
ÖNERİLEN KORUMA : 1. Derece Arkeolojik Sit Alanı				Kader AVCİBAŞI Müze Araştırmacısı Esmâ KİSER Arkeolog Cihan HASMAN Arkeolog Omer AVCİBAŞI Arkeolog	
				KONTROL EDEN : Almila PAMPAL-ÖZKAYA Bölge Kurulu Müdürü	
YAYIN DİZİSİ				REVİZYON	
GÖZLEMLER				G.M.E.E.A.Y.K ONAYI : / / 2021	





# İNCİRKUŞAĞI 1. DERECE ARKEOLOJİK SİT ALANİTESCİL HARİTASI

İLİ: MERSİN

İLÇESİ: TOROSLAR

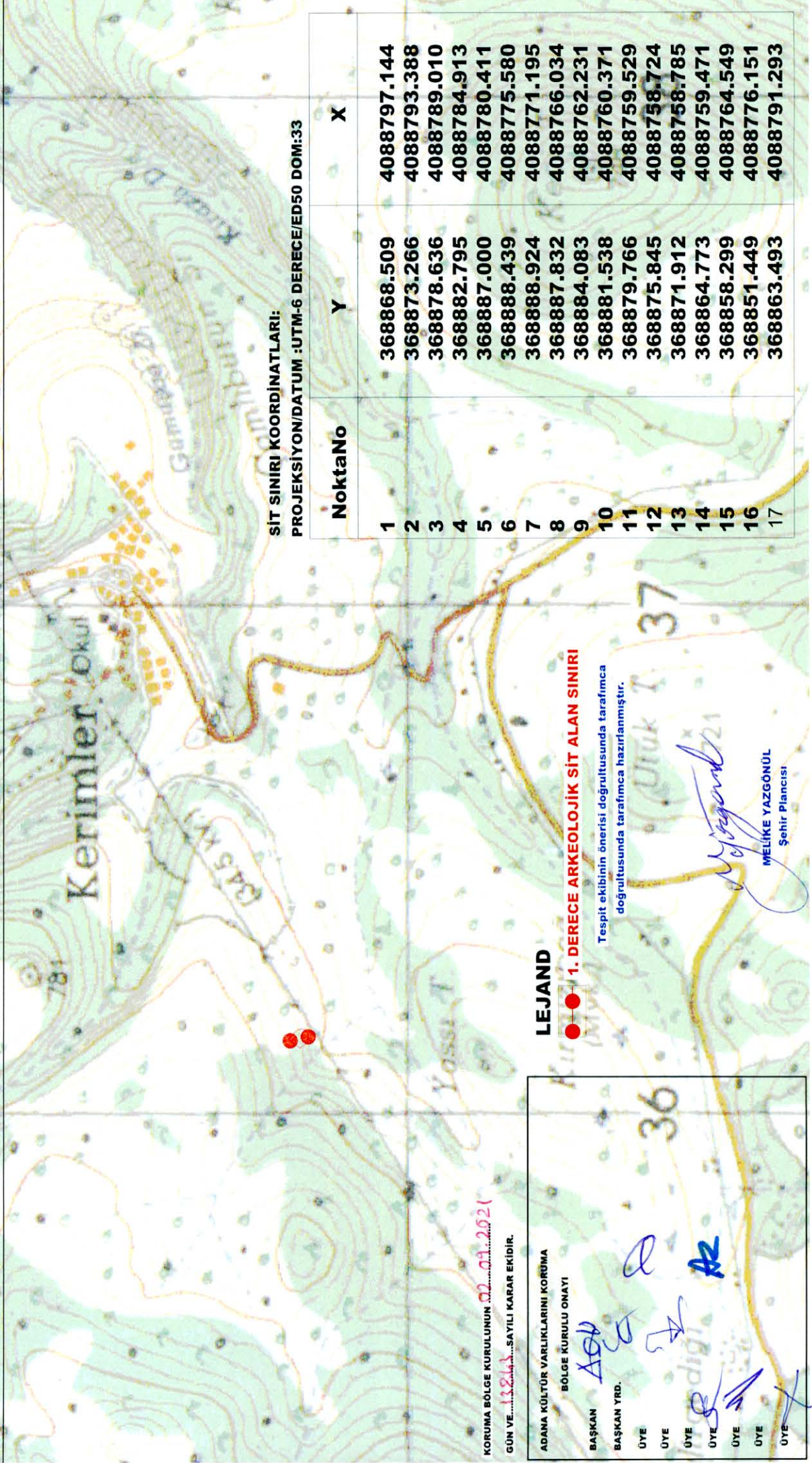
MAHALLESİ/KÖYÜ: KERİMLER

ADA/PARSEL: -/1299

ADA/PARSEL: 033-A1-95



ÖLÇEK: 1/10000



SİT SINIRI KOORDİNATLARI:

PROJEKSİYON/DATUM :UTM-6 DERECE/ED50 DOM:33

NoktaNo	Y	X
1	368868.509	4088797.144
2	368873.266	4088793.388
3	368878.636	4088789.010
4	368882.795	4088784.913
5	368887.000	4088780.411
6	368888.439	4088775.580
7	368888.924	4088771.195
8	368887.832	4088766.034
9	368884.083	4088762.231
10	368881.538	4088760.371
11	368879.766	4088759.529
12	368875.845	4088758.724
13	368871.912	4088758.785
14	368864.773	4088759.471
15	368858.299	4088764.549
16	368851.449	4088776.151
17	368863.493	4088791.293

## LEJAND

●-●- 1. DERECE ARKEOLOJİK SİT ALAN SINIRI

Tespit ekibinin önerisi doğrultusunda tarafımda doğrultusunda tarafımda hazırlanmıştır.

KORUMA BÖLGE KURULUNUN 02.07.2021

GÜN VE 13263 SAYILI KARAR EKİDİR.

ADANA KÜLTÜR VARLIKLARINI KORUMA

BÖLGE KURULU ONAYI

BAŞKAN

BAŞKAN YRD.

ÜYE

ÜYE

ÜYE

ÜYE

ÜYE

ÜYE

ÜYE

MELİKE YAZGÖNÜL

Şehir Plancısı



**İNCİRKUŞAĞI 1. DERECE ARKEOLOJİK SİT ALANI**  
**408 SCİL HARİTASI**

İLİ: MERSİN

İLÇESİ: TOROSLAR

MAHALLESİ/KÖYÜ: KERİMLER

ADA/PARSEL: -/1299




ÖLÇEK: 1/1000

449

448

450



SİT SINIRI KOORDİNATLARI:  
PROJEKSİYON/DATUM : UTM-3 DERECE/ED50

NoktaNo	Y	X
1	368868.509	4088797.144
2	368873.266	4088793.388
3	368878.636	4088789.010
4	368882.795	4088784.913
5	368887.000	4088780.411
6	368888.439	4088775.580
7	368888.924	4088771.195
8	368887.832	4088766.034
9	368884.083	4088762.231
10	368881.538	4088760.371
11	368879.766	4088759.529
12	368875.845	4088758.724
13	368871.912	4088758.785
14	368864.773	4088759.471
15	368858.299	4088764.549
16	368851.449	4088776.151
17	368863.493	4088791.293

447

LEJAND



1. DERECE ARKEOLOJİK SİT ALAN SINIRI

Tespit ekibinin önerisi doğrultusunda taratımca  
doğrultusunda taratımca hazırlanmıştır.

KORUMA BÖLGE KURULUNUN 02.09.2021  
GÜN VE 11913 SAYILI KARAR EKİDİR.

ADANA KÜLTÜR VARLIKLARINI KORUMA

BÖLGE KURULU ONAYI

BAŞKAN

BAŞKAN YRD.

ÜYE

ÜYE

ÜYE

ÜYE

ÜYE


ÜYE

ÜYE

*M. J. J. J.*  
MELİKE YAZGÖNÜL  
Şehir Plancısı



HARİTALAR, FOTOĞRAFLAR



Handwritten notes in blue ink, possibly a signature or initials, located at the bottom right of the page.