

3/12  
LA

33.02.1400

T.C.  
KÜLTÜR VE TURİZM BAKANLIĞI  
ADANA KÜLTÜR VARLIKLARINI KORUMA BÖLGE KURULU

KARAR

TOPLANTI TARİHİ VE NO: .30.09.2021-441  
KARAR TARİHİ VE NO : 30.09.2021-13966

TOPLANTI YERİ  
ADANA

Mersin ili, Erdemli ilçesi, Çiriş Mahallesinde bulunan mülkiyeti Maliye Hazinesine ait 103 ada 52 parselde tespiti yapılan Khamosorion Tipi Mezarın tesciline ilişkin; Mersin İl Kültür ve Turizm Müdürlüğünün 07.05.2021 tarih ve 1379222 sayılı yazısı ve ekleri, Adana Kültür Varlıklarını Koruma Bölge Kurulu Müdürlüğünün 18.05.2021 tarih ve 1393436 sayılı ve 10.08.2021 ve 1606214 sayılı yazıları, Karayolları 5. Bölge Müdürlüğünün 16.08.2021 tarih ve 529197 sayılı yazısı, DSİ 6. Bölge Müdürlüğünün 19.08.2021 tarih ve 1491511 sayılı yazısı, Adana Kültür Varlıklarını Koruma Bölge Kurulu Müdürlüğü uzmanlarınca hazırlanan 22.09.2021 tarih ve 1741488 sayılı raporu ve ekleri okundu, konunun işlem dosyası incelendi, yapılan görüşmeler sonucunda;

Mersin ili, Erdemli ilçesi, Çiriş Mahallesinde bulunan mülkiyeti Maliye Hazinesine ait 103 ada 52 parselde tespit edilen Khamosorion Tipi Mezarın 2863 sayılı Yasanın 6. maddesi kapsamında taşınmaz kültür varlığı niteliği taşıdığı Adana Kültür Varlıklarını Koruma Bölge Kurulu Müdürlüğü uzmanlarınca hazırlanan 22.09.2021 tarih ve 1741488 sayılı rapordan anlaşıldığından korunması gerekli taşınmaz kültür varlığı olarak tesciline, yapı grubunun 1. grup olarak belirlenmesine, kararımız eki haritada görülen koruma alanı sınırlarının ve Anıt fişinin uygun olduğuna, mezarın rölöve, restorasyon projesinin Kurulumuza iletilmesine karar verildi.

# KÜLTÜR VARLIĞI VE KORUMA ALANI HARİTASI

İLİ: MERSİN

İLÇESİ: ERDEMLİ

MAHALLESİ: ÇİRİŞ

KÜLTÜR VARLIĞI: ADA/PARSEL: : 103/52

KORUMA ALAN SINIRI: ADA/PARSEL: : 103/52



ÖLÇEK:1/1000

103/49

103/51

103/52

103/50

168/4

## LEJAND

MEZAR

KORUMA ALANI SINIRI

168/74

Tespit ekibinin önerisi doğrultusunda  
tarafınca hazırlanmıştır.

MELİKE YAZGÖNÜL  
Şehir Plancısı

## MEZAR KOORDİNATLARI:

PROJEKSİYON/DATUM :UTM-3 DERECE/ED50(DOM:33)

NoktaNo	Y	X
5	609886.520	4055062.849

## KORUMA ALANI KOORDİNATLARI:

PROJEKSİYON/DATUM :UTM-3 DERECE/ED50(DOM:33)

NoktaNo	Y	X
1	609890.786	4055084.793
2	609904.064	4055066.454
3	609884.780	4055048.954
4	609871.966	4055066.596

103/53

ADANA KÜLTÜR VARLIKLARINI

168/1

KORUMA BÖLGE KURULUNUN 30.03.2021

GÜN VE 13966 SAYILI KARAR EKİDİR

ADANA KÜLTÜR VARLIKLARINI KORUMA

BÖLGE KURULU ONAYI

BAŞKAN

BAŞKAN YRD.

ÜYE

ÜYE

ÜYE

ÜYE

ÜYE

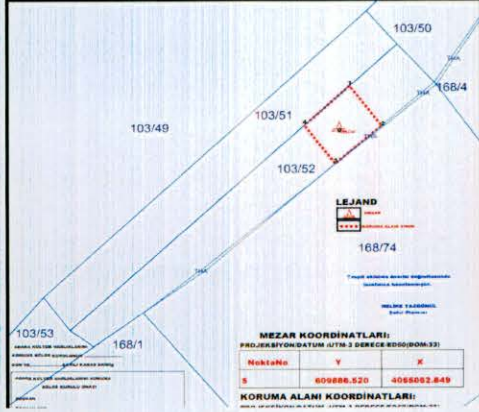
ÜYE

ÜYE

AVRUPA KONSEYİ	DOĞAL VE KÜLTÜREL VARLIKLARI KORUMA ENVANTERİ DKVKE		ANIT	ENVANTER NO:	
TÜRKİYE	KÜLTÜR VARLIKLARI VE MÜZELER GENEL MÜDÜRLÜĞÜ		HARİTA NO:		
İL:MERSİN	İLÇESİ:ERDEMLİ	MAHALLE KÖY MEVKİİ: Çiriş		KORUMA GRUBU	
ADRES:		PAFTA: ADA:PARSEL: 103 ada 52 parsel		KORUMA DERECESİ	1.Grup Yapı X
		YAPAN: -		2.Grup Yapı	
ADI: Khamasorion Tipi Mezar	YAPIM TARİHİ:	YAPTIRAN:	MİMARİ ÇAĞI:		
		KİTABE:	VAKFIYE:		
GENEL TANIMI: Mersin ili, Erdemli ilçesi, Çiriş Mahallesinde 103 ada 52 nolu parsel üzerinde kayalık ve çalılık alanda bulunan mezar ana kayaya oyulmuş olup kapağı yanına devrilmiş durumdadır.					

KORUMA DURUMU:	İYİ	TAŞIYICI YAPI:	DIŞ YAPI:	ÜST YAPI:	İÇ YAPI:	SÜSLEME ELEMENTERİ:	RUTUBET :	YOK
	ORTA							İZİ VAR
	KÖTÜ							ÖNEMLİ

#### VAZİYET PLANI



BUGÜNKÜ SAHİBİ:	BAKIMINDAN SORUMLU KURUM:
-----------------	---------------------------

#### YAPILAN ONARIMLAR:

AYRINTILI TANIM: Mersin ili, Erdemli ilçesi, Çiriş Mahallesinde 103 ada 52 nolu parsel üzerinde kayalık ve çalılık alanda bulunan mezar ana kayaya oyulmuş olup kapağı yanına devrilmiş durumdadır. Parselin kuzeydoğusunda bulunan khamasorion tipi mezarın ana kayaya dikdörtgen formlu oyulmuş olduğu görülmüştür. Üst kısmı kapağın oturtulması için dört köşede devam eden çıkıntılarla kayadan yükseltilmiştir. Üçgen alımlıklı ve akroterli lahit kapağı mezarın kenarına devrilmiştir. Lahit kapağının kenarı ve akroterlerinin kırılmış olduğu görülmüştür. Lahitin içi taş ve toprakla dolmuştur.

TEKNİK BİLGİLER:		
SU	ELEKTRİK	ISITMA

ORJİNAL KULLANIMI:

BUGÜNKÜ KULLANIMI:

ÖNERİLEN KULLANIM:

TESCİL KARARI:



HAZIRLAYANLAR:  
Kader AVCIBAŞI Müze Araştırmacısı  
Esmâ KİSER Arkeolog  
Ali TOĞRAN Arkeolog  
Ömer AVCIBAŞI Arkeolog

Adana Kültür Varlıklarını Koruma Bölge Kurulu Onayı	
Başkan	AQ
Başkan Yard.	Q
Üye	Z
Üye	Q
Üye	Q
Üye	Q
Üye	Q
Üye	Q

Adana Kültür Varlıklarını  
Koruma Bölge Kurulunun  
30.09.2021 gün..17966.ayılı  
Karar Ekidir

YAYIN DİZİNİ:	EKLER:	ONAY: Adana Kültür Varlıklarını Koruma Bölge Kurulu Müdürü V.
---------------	--------	---





Handwritten notes in blue ink, including the number '8' and several symbols resembling stars or triangles.