

2/1464

T.C.
KÜLTÜR VE TURİZM BAKANLIĞI
ADANA KÜLTÜR VARLIKLARINI KORUMA BÖLGE KURULU
KARAR

33.05.1658

Toplantı Tarihi ve No : 29.09.2021-440
Karar Tarihi ve No 29.09.2021-13933

Toplantı Yeri
ADANA

Mersin İli, Silifke İlçesi, İmamuşağı Mahallesi, mülkiyeti hazineye ait 4910 nolu orman parselindeki Tolormanı Tepe Mevkiinde tespit edilen alanın tesciline ilişkin, Adana Kültür Varlıklarını Koruma Bölge Kurulu Müdürlüğü uzmanlarınca hazırlanan 27.09.2021 tarih ve 1752473 sayılı rapor, Adana Kültür Varlıklarını Koruma Bölge Kurulu Müdürlüğünün 16.07.2021 tarih ve 1559970 sayılı kurum görüşü yazısı, Mersin Büyükşehir Belediyesi, İmar ve Şehircilik Dairesi Başkanlığının 09.08.2021 tarih ve 119285 sayılı yazısı okundu, konunun işlem dosyası incelendi, yapılan görüşmeler sonucunda;

Mersin İli, Silifke İlçesi, İmamuşağı Mahallesi, mülkiyeti hazineye ait 4910 nolu orman parselindeki Tolormanı Tepe Mevkiinde bulunan kültür varlıklarının 2863 sayılı Yasanın 6. maddesi kapsamında kaldığı anlaşıldığından 1. Derece Arkeolojik Sit Alanı olarak tescil edilmesine, kararımız eki sit fişi ile haritalarda gösterilen sit sınırının uygun olduğuna karar verildi.

| | | | | |
|---|--|-------------------|--|-----------------------------------|
| AVRUPA KONSEYİ | DOĞAL VE KÜLTÜREL VARLIKLARI KORUMA ENVANTERİ | D.K.V.K.E. | sit | HARİTA NO: |
| TÜRKİYE | KÜLTÜR VARLIKLARI VE MÜZELER GENEL MÜDÜRLÜĞÜ | | | |
| İLİ : | MERSİN | İLÇESİ : Silifke | MAHALLE KÖY VEYA MEVKİL : İmamuşığı | KADASTRO : PAFTA: ADA: PARSEL: |
| ADI | Tolormanı Tepe 1. Derece Arkeolojik Sit Alanı | | | 4910 |
| GENEL TANIM : | | | | |
| Mersin İli, Silifke İlçesi, İmamuşığı Mahallesi, Tolormanı Tepe Mevkiinde, yoğun makilik ve fundalık ile kaplı kayalık olan yamacın doğusunda, Liman Kalesi Arkeolojik Sit alanının yaklaşık 500 metre kuzeybatısında 4910 nolu orman parseli üzerinde bulunmaktadır. Alanda bölge genelinde oldukça yaygın olarak bulunan dikdörtgen planlı, beşik tonozlu ve kesme taşlardan kuzey-güney yönünde yapılmış su sarnıcı ile iki farklı yapıya ait kalıntılar bulunmaktadır. Yapılardan birinin kemeri ile harçlı duvarları görülebilmektedir. Diğer yapıya ait kalıntıların ise alana yayıldığı görülmüştür. | | | | |
| ŞİMDİKİ TEHLİKELER | | | | |
| ŞİMDİKİ DURUM | Adana Kültür Varlıklarını Koruma Bölge Kurulunun 29.09.2021 gün 13922 sayılı Karar Ekidir | | | |
| SIT POTANSİYELİ | 1. Derece Arkeolojik Sit Alanı | KORUMA DERECESİ : | 1. Derece Arkeolojik Sit Alanı | |
| ŞİMDİKİ KORUMA | Korumasız | HAZIRLAYANLAR : | 29 09/2021 Ömer AVCIBAŞI Arkeolog Serkan KANARIĞ Sanat Tarihçisi | |
| ÖNERİLEN KORUMA | 1. Derece Arkeolojik Sit Alanı | KONTROL EDEN : | Mimna PAMPAL ÖZKAYA Bölge Kurulu Müdür V. | |
| YAYIN DİZİSİ | Adana Kültür Varlıklarını Koruma Bölge Kurulu Onayı | | | |
| GÖZLEMLER | Başkan ADU Başkan Yrd. [Signature] Üye [Signature] Üye [Signature] Üye [Signature] Üye [Signature] Üye [Signature] | REVİZYON | G.M.E.E.A.Y.K ONAYI : / / 2021 | |

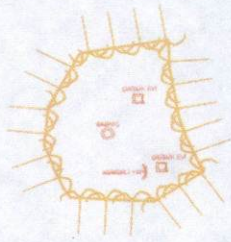
İL: MERSİN

İLÇE : SİLİFKE

MAHALLE: İMAMUŞAĞI


ADA/PARSEL: 4910/ORMAN PARSELİ

4910



ADANA KÜLTÜR VARLIKLARINI
KORUMA BÖLGE KURULUŞU
GÜH VE...SAYILI KARAR EKİDİR

ADANA KÜLTÜR VARLIKLARINI KORUMA



TOLORMANI TEPE 1.DERECE ARKEOLOJİK SİT HARİTASI

İL: MERSİN

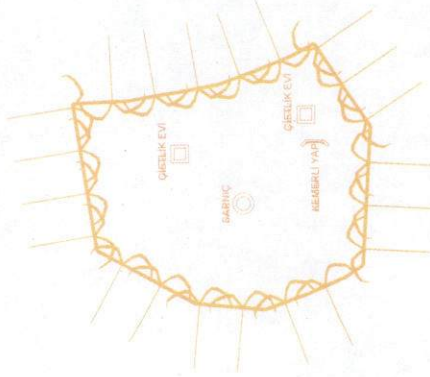
İLÇE : SİLİFKE

MAHALLE: İMAMUŞAĞI

ADA/PARSEL: 4910/ORMAN PARSELİ

ÖLÇEK:1/3000

4910



SİT SINIRI KOORDİNATLARI: PROJEKSİYON/DATUM : UTM-3 DERECE/ED50

| NoktaNo | Y | X |
|---------|------------|-------------|
| S.1 | 574552.786 | 4017460.535 |
| S.2 | 574554.012 | 4017435.567 |
| S.3 | 574560.823 | 4017395.710 |
| S.4 | 574566.852 | 4017378.695 |
| S.5 | 574573.829 | 4017361.561 |
| S.6 | 574579.048 | 4017351.994 |
| S.7 | 574541.817 | 4017326.933 |
| S.8 | 574479.189 | 4017330.554 |
| S.9 | 574473.928 | 4017338.571 |
| S.10 | 574466.906 | 4017354.736 |
| S.11 | 574458.814 | 4017374.718 |
| S.12 | 574462.785 | 4017405.965 |
| S.13 | 574486.795 | 4017449.982 |

ADANA KÜLTÜR VARLIKLARINI
KORUMA BÖLGE KURULUNUN 29.09.2021
GÜN VE 13.3.3. SAYILI KARAR EKİDİR

| | |
|--|-----|
| ADANA KÜLTÜR VARLIKLARINI KORUMA BÖLGE KURULU ONAYI | |
| BASKAN | Δογ |
| BASKAN YRD. | Σ |
| ÜYE | Σ |
| ÜYE | Σ |
| ÜYE | Σ |
| ÜYE | Σ |
| ÜYE | Σ |
| ÜYE | Σ |
| ÜYE | Σ |

GÖSTERİM:



BİRİNCİ DERECE ARKEOLOJİK SİT SINIRI

KURUL ÜYELERİNİN ÖNERİSİ DOĞRULTUSUNDA
HAZIRLANMIŞTIR.

AKIN EROĞLU
HARİTA TEKNİKER

TOLORMANI TEPE 1-DERECE ARKEOLOJİK SİT HARİTASI

İL: MERSİN

İLÇE : SİİTKE

MAHALLE: İMAMUŞAĞI

PAFTA:P31-B4

ÖLÇEK:1/10000

76

75

74

SİT SINIRI KOORDİNATLARI:

PROJEKSİYON DATUM : UTM-6 DERECE/ED30

| Nokta No | Y | X |
|----------|------------|-------------|
| 1 | 574522.966 | 4015653.560 |
| 2 | 574524.192 | 4015828.802 |
| 3 | 574531.000 | 4015788.761 |
| 4 | 574537.027 | 4015771.753 |
| 5 | 574544.001 | 4015754.625 |
| 6 | 574549.216 | 4015745.062 |
| 7 | 574512.002 | 4015739.611 |
| 8 | 574449.399 | 4015723.631 |
| 9 | 574444.140 | 4015731.644 |
| 10 | 574437.121 | 4015747.803 |
| 11 | 574430.032 | 4015767.776 |
| 12 | 574433.882 | 4015799.011 |
| 13 | 574457.882 | 4015843.011 |

GÖSTERİMİ GÖSTERİMİ

BİRİNCİ DERECE ARKEOLOJİK SİT SINIRI

ADANA KÜLTÜR VARLIKLARIN

KORUMA BÖLGE KURULUNUN 29.09.2024 TARİHİNDE

GÜN VE 13/2024 SAYILI KARAR EKİDİR

ADANA KÜLTÜR VARLIKLARINI KORUMA

BÖLGE MÜDÜRLÜĞÜ

İL MERSİN

İLÇE SİİTKE

MAHALLE İMAMUŞAĞI

PAFTA P31-B4

ÖLÇEK 1/10000

HAZIRLANMIŞTIR.

HAZIRLAYAN

İMZA

İMZA

İMZA

İMZA

İMZA

İMZA

