

2/13  
NSA

T.C.  
**KÜLTÜR VE TURİZM BAKANLIĞI**  
ADANA KÜLTÜR VARLIKLARINI KORUMA BÖLGE KURULU  
KARAR

TOPLANTI TARİHİ VE NO: 25.01.2022-457  
KARAR TARİHİ VE NO : 25.01.2022-14346

TOPLANTI YERİ  
Adana

Mersin İli, Erdemli İlçesi, Ayaş Mahallesi Tapulama Harici Alanda Adana Kültür Varlıklarını Koruma Bölge Kurulunun 25.11.2021 gün ve 14151 sayılı kararıyla tescili yapılan antik su yolu, havuz ve su kuyusunun anıt fişinde yapılan maddi hatanın düzeltilmesine ilişkin; Mersin İl Kültür ve Turizm Müdürlüğünün 21.12.2021 gün ve 2024843 sayılı yazısı, Bölge Kurulu Müdürlüğü uzmanınca hazırlanan 21.01.2022 tarih ve 1178376 sayılı dosya inceleme raporu, okundu, ekleri ve konunun işlem dosyası incelendi, yapılan görüşmeler sonucunda;

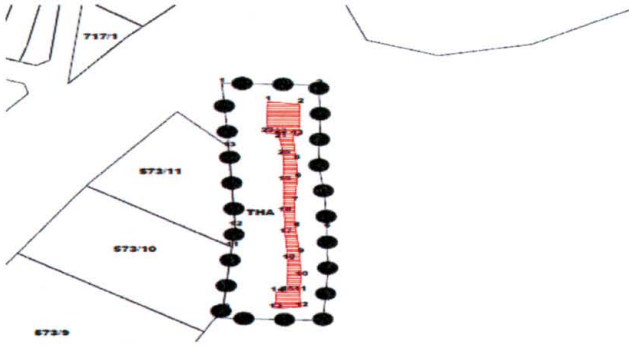
Mersin İli, Erdemli İlçesi, Ayaş Mahallesi Tapulama Harici Alanda Adana Kültür Varlıklarını Koruma Bölge Kurulunun 25.11.2021 gün ve 14151 sayılı kararıyla tescili yapılan antik su yolu, havuz ve su kuyusuna ait kararımız eki anıt fişinin düzeltildiği şekliyle uygun olduğuna karar verildi.

AVRUPA KONSEYİ	DOĞAL VE KÜLTÜREL VARLIKLARI KORUMA ENVANTERİ DKVKE		ANIT	ENVANTER NO:		
TÜRKİYE	KÜLTÜR VARLIKLARI VE MÜZELER GENEL MÜDÜRLÜĞÜ		HARİTA NO:			
İL:MERSİN	İLÇESİ: Erdemli	MAHALLE KÖY MEVKİİ:Ayaş		KORUMA DERECESİ	KORUMA GRUBU	
ADRES:		PAFTA:ADA:PARSEL:THA			1.Grup Yapı X	2.Grup Yapı
ADI:Antik Dönem Su Yapısı		YAPIM TARİHİ:	YAPTIRAN:	MİMARİ ÇAĞI:		
			KİTABE:	VAKFIYE:		

**GENEL TANIMI:** Mersin ili, Erdemli ilçesi, Ayaş Mahallesi, Tescil Harici kayalık Alan üzerinde bulunan su yapısının, antik döneme ait bir havuz, antik su yolu ve su kuyusu tapulama harici kayalık alana oyulmuştur.

KORUMA DURUMU:	İYİ	TAŞIYICI YAPI:	DIŞ YAPI:	ÜST YAPI:	İÇ YAPI:	SÜSLEME ELEMANI:	RUTUBET:	YOK
	ORTA							İZİ VAR
	KÖTÜ							ÖNEMLİ

**VAZİYET PLANI**



**FOTOĞRAF**



BUGÜNKÜ SAHİBİ:

BAKIMINDAN SORUMLU KURUM:

YAPILAN ONARIMLAR:

**AYRINTILI TANIM:** : Mersin ili, Erdemli ilçesi, Ayaş Mahallesi, Tapulama Harici Alan da Antik döneme ait su havuzu ile antik dönem su yolu ana kayaya oyularak yapılmış olup günümüzde su havuzunun iyi durumda olduğu, antik dönem su yolunun ise kaymalara uğrayarak tahrip olduğu gözlemlenmiştir. Alanın batısındaki otel işletmesine kuş uçuşu 50 metre mesafede antik dönem su yolunun birleştiği su kuyusu ayrıca tespit edilmiştir.

TEKNİK BİLGİLER:

SU	ELEKTRİK	ISITMA
----	----------	--------

ORJİNAL KULLANIMI: Su Kaynağı

BUGÜNKÜ KULLANIMI: Su Kaynağı

ÖNERİLEN KULLANIM: Su Kaynağı

TESCİL KARARI:


HAZIRLAYANLAR:

Neslihan AKÇA  
Şehir Plancısı  
Ömer AVCIBAŞI  
Arkeolog  
Melike YAZGÖNÜL  
Şehir Plancısı  
Esmâ KİSER  
Arkeolog




YAYIN DİZİNİ:

EKLER:

ONAY:



Adana Kültür Varlıklarını  
Koruma Bölge Kurulunun  
25.01.2022 günkü 14.346 sayılı  
Karar Ekidir



2  
LNA  
MGM

GA