

3/6 KA

T.C.  
**KÜLTÜR VE TURİZM BAKANLIĞI**  
ADANA KÜLTÜR VARLIKLARININ KORUMA BÖLGE KURULU

33.02.1403

KARAR

TOPLANTI TARİHİ VE NO: 25.11.2021- 450  
KARAR TARİHİ VE NO : 25.11.2021- 14147

TOPLANTI YERİ  
ADANA

Mersin ili, Erdemli ilçesi, Kumkuyu-Tırtar Mahallesiinde bulunan mülkiyeti Maliye Hazinesine ait 270 ada 24 parselde tespiti yapılan sarnıçın tesciline ilişkin; Mersin İl Kültür ve Turizm Müdürlüğünün 28.04.2021 tarih ve 1352482 sayılı yazısı ve ekleri, Adana Kültür Varlıklarını Koruma Bölge Kurulu Müdürlüğünün 09.06.2021 tarih ve 1439635 sayılı ve 20.09.2021 tarih ve 1724673 sayılı yazıları, DSİ 6. Bölge Müdürlüğünün 01.10.2021 tarih ve 1595535 sayılı yazısı, Mersin Büyükşehir Belediye Başkanlığının 08.10.2021 tarih ve 159323 sayılı yazısı, Enerji ve Tabii Kaynaklar Bakanlığının 08.10.2021 tarih ve 2021312095 sayılı ile 03.11.2021 tarih ve 87115 sayılı yazıları, Adana Kültür Varlıklarını Koruma Bölge Kurulu Müdürlüğü uzmanlarınca hazırlanan 01.11.2021 tarih ve 1020060 sayılı yerinde inceleme raporu ve ekleri ile 22.11.2021 tarih ve 1060164 sayılı dosya inceleme raporu okundu, konunun işlem dosyası incelendi, yapılan görüşmeler sonucunda;

Mersin ili, Erdemli ilçesi, Kumkuyu-Tırtar Mahallesiinde bulunan mülkiyeti Maliye Hazinesine ait 270 ada 24 parselde tespiti yapılan sarnıçın, 2863 sayılı Yasanın 6. maddesi kapsamında taşınmaz kültür varlığı niteliği taşıdığı Adana Kültür Varlıklarını Koruma Bölge Kurulu Müdürlüğü uzmanlarınca hazırlanan 01.11.2021 tarih ve 1020060 sayılı rapordan anlaşıldığından korunması gerekli taşınmaz kültür varlığı olarak tesciline, yapı grubunun 1. grup olarak belirlenmesine, kararımız eki haritada görülen koruma alanı sınırlarının ve Anıt fişinin uygun olduğuna karar verildi.

# KUMKUYU TIRTAR SARNIÇ TESCİL VE KORUMA ALANI HARİTASI

THA

İLİ: MERSİN

İLÇESİ: ERDEMLİ

MAHALLESİ/KÖYÜ: KUMKUYU TIRTAR

KÜLTÜR VARLIĞI ADA/PARSEL: 270/24

KORUMA ALANI ADA/PARSEL: 270/24

270/17


270/16

270/118

270/120

270/18

270/24



ÖLÇEK: 1/1000

SARNIÇ KOORDİNATLARI (ED50-UTM3)

NoktaNo	Y	X
1	608341.166	4047278.063
2	608341.800	4047258.206
3	608321.506	4047258.082
4	608320.078	4047277.799

THA

KORUMA ALANI KOORDİNATLARI (ED50-UTM3)

NoktaNo	Y	X
1	608361.409	4047303.751
2	608361.634	4047240.405
3	608309.215	4047239.544
4	608284.972	4047270.363
5	608300.838	4047290.541
6	608314.130	4047301.808

TESPİT EKİBİNİN ÖNERİSİ DOĞRULTUSUNDA

HAZIRLANMIŞTIR.

UĞUR ÖMÜR UĞURLU  
ŞEHİR PLANCISI

270/26

GÖSTERİM:



SARNIÇ



KORUMA ALANI SINIRI

KORUMA BÖLGE KURULUNUN 25.11.2021

GÜN VE 16.11.2021 SAYILI KARAR EKİDİR

ADANA KÜLTÜR VARLIKLARINI KORUMA  
BÖLGE KURULU ONAYI

BAŞKAN

BAŞKAN YRD.

ÜYE

ÜYE

ÜYE

ÜYE

ÜYE

ÜYE

ÜYE

270/22

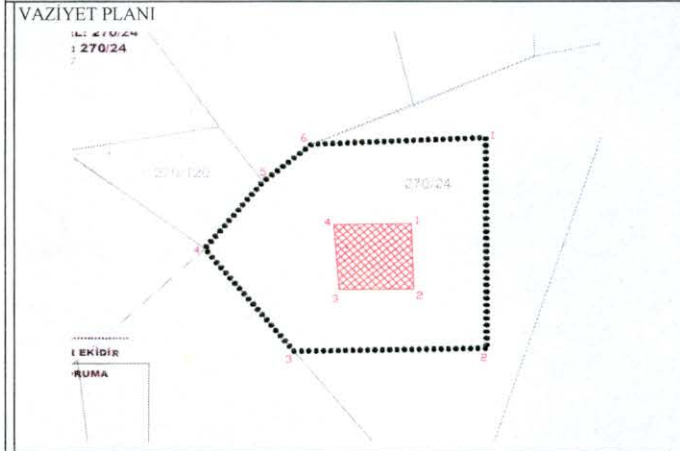
270/23



AVRUPA KONSEYİ	DOĞAL VE KÜLTÜREL VARLIKLARI KORUMA ENVANTERİ DKVKE		ANIT	ENVANTER NO:
TÜRKİYE	KÜLTÜR VARLIKLARI VE MÜZELER GENEL MÜDÜRLÜĞÜ		HARİTA NO:	
İL:MERSİN	İLÇESİ: ERDEMLİ	MAHALLE KÖY MEVKİİ: Kumkuyu- Tırtar	KORUMA GRUBU	
ADRES:	PAFTA: ADA:PARSEL: 270 ada, 24 parsel		KORUMA DERECESESİ	1.Grup Yapı X
ADI: Sarıç	YAPIM TARİHİ:	YAPAN: -	MİMARİ ÇAĞI:	2.Grup Yapı
		YAPTIRAN:	KİTABE:	VAKFIYE:

GENEL TANIMI: Mersin ili, Erdemli ilçesi, Kumkuyu- Tırtar Mahallesi, 270 ada, 24 parselde yer alan sarıçın iç kısmı mağara görünümünde olup üst kısmı moloz taşlar ile kapatılmıştır.

KORUMA DURUMU:	İYİ	TAŞIYICI YAPI:	DIŞ YAPI:	ÜST YAPI:	İÇ YAPI:	SÜSLEME ELEMANI:	RUTUBET:	YOK
	ORTA							x İZİ VAR
	KÖTÜ							ÖNEMLİ



BUGÜNKÜ SAHİBİ: BAKIMINDAN SORUMLU KURUM:

YAPILAN ONARIMLAR:

AYRINTILI TANIM: Mersin ili, Erdemli ilçesi, Kumkuyu-Tırtar Mahallesinde bulunan 270 ada, 24 parsel üzerinde bulunan çalılık ve kayalık alanda yer alan sarıçın iç kısmı doğal mağara görünümündedir. Sarıç yapısının giriş kısmının ana kayanın düzgün yontulmasıyla oluşturulduğu ayrıca ana kaya üzerinde kapı kanatlarının düzgün oturtulması için oyuklar yapıldığı görülmüştür. Giriş kısmının üzeri moloz taş ve büyük blok taşlar kullanılarak örtülmüştür. Yapının mağara görünümünde olan iç kısmında zeminin taş ve toprak yığınyla dolduğu görülmüştür. Kaya yüzeyinde ve tavandaki sarkıtlarda görülen yosunlar içeride belli dönemlerde su olduğunu göstermektedir. Yapının üst kısmının bu bölgedeki sarıç yapılarında olduğu gibi moloz taşlar ile kapatıldığı görülmüştür.

TEKNİK BİLGİLER:	SU	ELEKTRİK	ISITMA
------------------	----	----------	--------

ORJİNAL KULLANIMI:

BUGÜNKÜ KULLANIMI:

ÖNERİLEN KULLANIM:

TESCİL KARARI:

HAZIRLAYANLAR: Kader AVCIBAŞI Müze Araştırmacısı  
Esmâ KİSER Arkeolog  
Ömer AVCIBAŞI Arkeolog

Adana Kültür Varlıklarını Koruma Bölge Kurulu Onayı

Başkan *[Signature]*  
Başkan Yrd. *[Signature]*  
Üye *[Signature]*  
Üye *[Signature]*  
Üye *[Signature]*  
Üye *[Signature]*  
Üye *[Signature]*


Adana Kültür Varlıklarını Koruma Bölge Kurulunun 25.11.2021 gün, 11.11.7 sayılı Karar Ekidir

YAYIN DİZİNİ: EKLER:

ONAY: Ahmet PAZARCI  
Koruma Bölge Kurulu Müdürü V







Handwritten blue ink marks, possibly initials or a signature, located at the bottom center of the page.