

T.C.
KÜLTÜR VE TURİZM BAKANLIĞI
ADANA KÜLTÜR VARLIKLARININ KORUMA BÖLGE KURULU

33.11.260

KARAR

TOPLANTI TARİHİ VE NO: 25.11.2021-450
KARAR TARİHİ VE NO : 25.11.2021-14163

TOPLANTI YERİ
ADANA

Mersin İli, Toroslar İlçesi, Kerimler Mahallesi, Kızılbağ Mevkii sınırları içerisinde yer alan, özel mülkiyete ait 529,531 parseller ve mülkiyeti hazineye ait 1304 parselde tespit edilen alanın tesciline ilişkin, Mersin Valiliği İl Kültür ve Turizm Müdürlüğü'nün 17.06.2021 tarihli ve 1458315 sayılı yazısı ve eki Mersin Müze Müdürlüğü uzmanlarınca hazırlanan 07.06.2021 tarih ve 1438763 sayılı rapor, Mersin Valiliği İl Kültür ve Turizm Müdürlüğü Hukuk Biriminin 18.06.2021 tarih ve 1469160 sayılı yazısı ve ekleri, 14.07.2021 tarih ve 1551826 sayılı yazısı ve ekleri, 06.10.2021 tarih ve 1779917 sayılı yazısı ve eki Mersin Müze Müdürlüğü uzmanlarınca hazırlanan 28.09.2021 tarih ve 1758584 sayılı rapor, Adana Kültür Varlıklarını Koruma Bölge Kurulu Müdürlüğü'nün 06.07.2021 tarih ve 1521431 sayılı ve 09.09.2021 tarih ve 1700348 sayılı kurum görüşleri istenen yazıları, Mersin Büyükşehir Belediyesi, İmar ve Şehircilik Dairesi Başkanlığının 03.08.2021 tarih ve 116017 sayılı yazısı ile 29.09.2021 tarih ve 151989 sayılı yazısı, Adana Kültür Varlıklarını Koruma Bölge Kurulu Müdürlüğü uzmanlarınca hazırlanan 01.10.2021 tarih ve 1767207 sayılı yerinde inceleme raporu ve ekleri okundu, konunun işlem dosyası incelendi, yapılan görüşmeler sonucunda;

Mersin İli, Toroslar İlçesi, Kerimler Mahallesi, Kızılbağ Mevkii sınırları içerisinde yer alan, özel mülkiyete ait 529, 531 parseller ve mülkiyeti hazineye ait 1304 parselde tespit edilen alanın kültür varlıklarının 2863 sayılı Yasanın 6. maddesi kapsamında kaldığı Adana Kültür Varlıklarını Koruma Bölge Kurulu Müdürlüğü uzmanlarınca hazırlanan 01.10.2021 tarih ve 1767207 sayılı yerinde inceleme raporundan anlaşıldığından, alanın 1. Derece Arkeolojik Sit Alanı olarak tescil edilmesine, kararımız eki haritada gösterilen sit sınırının ve sit fişinin uygun olduğuna,



Alanda, Kültür ve Tabiat Varlıkları Yüksek Kurulunun, Arkeolojik Sitler, Koruma ve Kullanma Koşulları başlıklı 05.11.1999 gün ve 658 sayılı ilke kararının 1. Maddesinde belirtilen hükümlerinin geçerli olduğuna ve bu hükümlerin Geçiş Dönemi Koruma Esasları ve Kullanma Koşulları olarak kabul edilmesine,

531 parselde, iş makinesi ile tesviye çalışması yapıldığı ve söz konusu izinsiz uygulamalara yönelik suç duyurusunda bulunulduğu Mersin Valiliği İl Kültür ve Turizm Müdürlüğü Hukuk Biriminin 18.06.2021 tarih ve 1469160 sayılı yazısından anlaşıldığından yeniden suç duyurusunda bulunulmasına gerek olmadığına, izinsiz uygulama yapılan alanda telafisi mümkün olmayan tahribata neden olduğu Mersin Müze Müdürlüğü uzmanlarınca hazırlanan 28.09.2021 tarih ve 1758584 sayılı rapordan anlaşıldığından alanın aynen kalmasına, ilgili idarelerce alana ilişkin gerekli güvenlik önlemlerinin alınmasına/aldırılmasına karar verildi.

AVRUPA KONSEYİ	DOĞAL VE KÜLTÜREL VARLIKLARI KORUMA ENVANTERİ	D.K.V.K.E.	SİT	ENVANTER NO:						
TÜRKİYE	KÜLTÜR VARLIKLARI VE MÜZELER GENEL MÜDÜRLÜĞÜ			HARİTA NO:						
İLİ:	Mersin	İLÇESİ:	Toroslar	MAHALLE KÖY VEYA MEVKİİ:	Kerimler Mahallesi	KADASTRO:	ADA	PARSEL:	529,531	
							ADA	PARSEL:	1304	
ADI	Kızıllıbağ Mevkii 1. Derece Arkeolojik Sit Alanı									
GENEL TANIM :										
Mersin İli, Toroslar İlçesi, Kerimler Mahallesi, Kızıllıbağ Mevkii sınırları içerisinde yer alan 531 parsel üzerinde ana kayaya oyulmuş 2 tane sarnıç yapısı tespit edilmiştir. 528 parsel üzerinde herhangi bir kültür varlığı buluntusuna rastlanmamıştır. 529 parsel üzerinde ana kayaya oyulmuş 5 tane sarnıç, sıkım ve biriktirme yeri olan 1 tane işlik, bir tane kaya mezar ve 1 tane harman yeri; 1304 parsel üzerinde 1 adet işlik yapısı tespit edilmiştir. Söz konusu sarnıç yapılarından birinin, basamak izi olan kayaya oygu olarak yapıldığı, bazılarının kare formlu ortası delikli kapağının olduğu görülmüştür.										
ŞİMDİKİ TEHLİKELER	: Tahribat.									
ŞİMDİKİ DURUM	:									
SİT POTANSİYELİ	: 1.Derece Arkeolojik Sit Alanı									
ŞİMDİKİ KORUMA	: Korumasız.									
ÖNERİLEN KORUMA	: Tescillenerek koruma altına alınması.									
YAYIN DİZİSİ	: Başkan Yrd. Üye Üye Üye Üye									
GÖZLEMLER	: Üye Üye Üye Üye									
						KORUMA DERECESELİ:	1. Derece Arkeolojik Sit Alanı			
						HAZIRLAYANLAR :	30.09.2021			
						Esengül MIRİK Sanat Tarihcisi	Ömer AVCIBAŞI Arkeolog			
						KONTROL EDEN :	Aimija PAMPALI ÖZKAYA Bölge Kurulu Müdürü			
						REVİZYON	G.M.E.E.A.Y.K ONAYI / 200...			



HARİTALAR, FOTOĞRAFLAR



KIZILBAĞ MEVKİİ 1.DERECE ARKEOLOJİK SİT ALANI TESCİL HARİTASI

İLİ: MERSİN

İLÇESİ: TOROSLAR

MAHALLESİ/KÖYÜ:KERİMLER

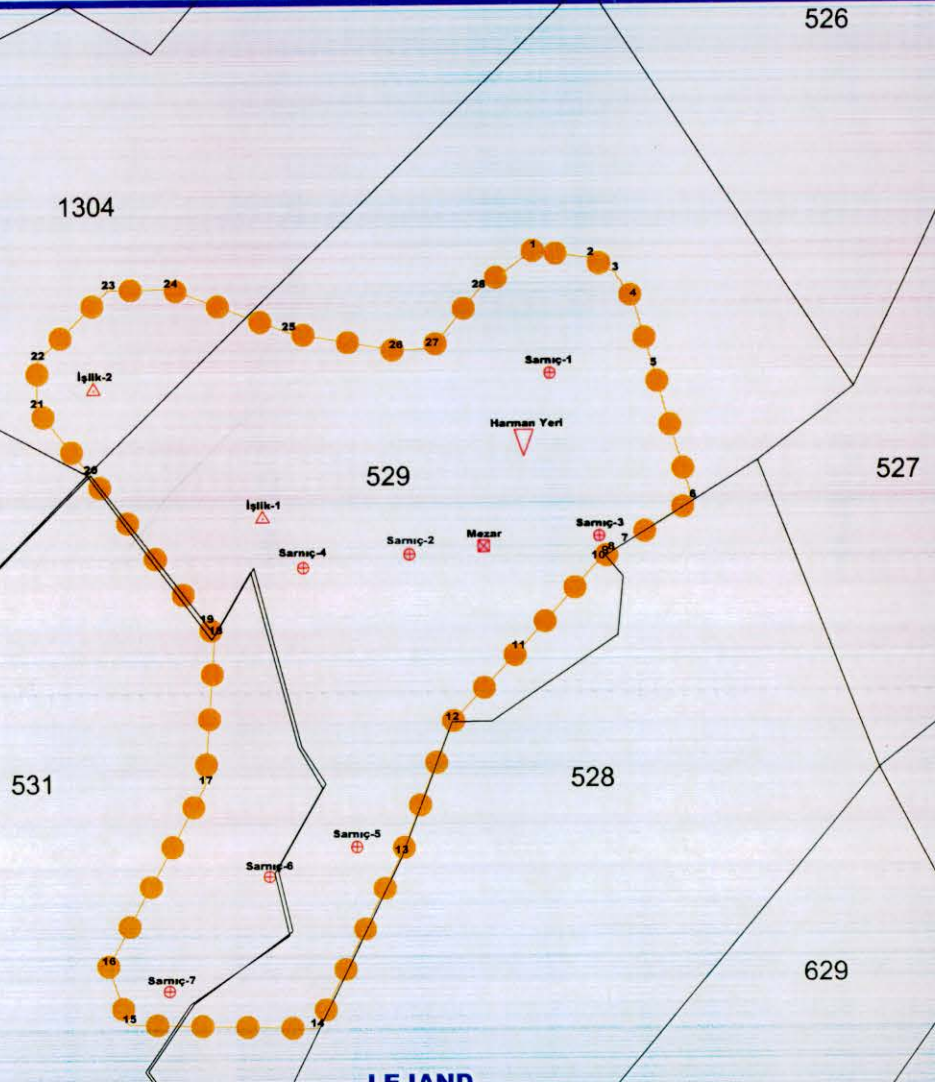
ADA/PARSEL: 529-531-1304



ÖLÇEK: 1/2000

SİT SINIRI KOORDİNATLARI:
PROJEKSİYON/DATUM : UTM-3 DERECE/ED50

NoktaNo	Y	X
1	636414.609	4088586.145
2	636429.820	4088584.015
3	636436.349	4088580.032
4	636441.068	4088573.098
5	636446.286	4088554.696
6	636456.430	4088519.267
7	636438.281	4088508.293
8	636434.731	4088506.103
9	636433.124	4088505.097
10	636431.236	4088503.788
11	636409.868	4088480.118
12	636391.984	4088461.212
13	636378.215	4088426.152
14	636355.411	4088380.185
15	636305.517	4088381.556
16	636300.206	4088397.091
17	636326.263	4088444.858
18	636329.262	4088484.597
19	636326.959	4088487.669
20	636296.486	4088527.367
21	636282.364	4088544.970
22	636282.567	4088557.661
23	636301.562	4088576.289
24	636318.085	4088576.533
25	636349.425	4088564.842
26	636377.914	4088559.837
27	636387.585	4088560.419
28	636400.013	4088575.772
Sarnıç-1	636418.736	4088553.663
Sarnıç-2	636381.101	4088505.855
Sarnıç-3	636431.597	4088510.495
Sarnıç-4	636352.836	4088502.459
Sarnıç-5	636366.502	4088428.497
Sarnıç-6	636343.199	4088420.774
Sarnıç-7	636316.303	4088390.324
İşlik-1	636342.133	4088515.621
İşlik-2	636297.478	4088549.775
Harman Yeri	636411.654	4088531.712
Mezar	636400.804	4088507.914



LEJAND

- BİRİNCİ DERECE ARKEOLOJİK SİT SINIRI
- SARNIÇ
- İŞLİK
- MEZAR
- HARMAN YERİ

KORUMA BÖLGE KURULUNUN 25.11.2021
GÜN VE...14162...SAYILI KARAR EKİDİR.

ADANA KÜLTÜR VARLIKLARINI KORUMA
BÖLGE KURULU ONAYI

BAŞKAN

BAŞKAN YRD.

ÜYE

ÜYE

ÜYE

ÜYE

ÜYE

ÜYE

ÜYE

Tespit ekibinin önerisi doğrultusunda
tarafımca hazırlanmıştır.

1304

MELİKE YAZGÖNÜL
Şehir Plancısı

KIZILBAĞ MEVKİİ 1. DERECE ARKEOLOJİK SİT ALANI TESCİL HARİTASI

İLİ: MERSİN
İLÇESİ: TOROSLAR
MAHALLESİ/KÖYÜ: KERİMLER
ADA/PARSEL: -/529-531-1304
PAFTA: 033-A-1

ÖLÇEK: 1/10000



SİT SINIRLARI KOORDİNATLARI:
PROJEKSİYON/DATUM: UTM:6 DERECE/ED50

NoktaNo	Y	X
1	636360.043	4086950.710
2	636375.248	4086948.581
3	636381.774	4086944.600
4	636386.492	4086937.669
5	636391.707	4086919.274
6	636401.847	4086884.349
7	636383.705	4086872.890
8	636380.157	4086870.700
9	636378.550	4086869.695
10	636376.664	4086868.386
11	636355.304	4086844.726
12	636337.427	4086825.828
13	636323.664	4086790.781
14	636300.869	4086744.833
15	636250.994	4086746.203
16	636245.686	4086761.732
17	636271.732	4086809.480
18	636274.731	4086849.203
19	636272.428	4086852.274
20	636241.967	4086891.957
21	636227.851	4086909.552
22	636228.054	4086922.238
23	636247.042	4086940.859
24	636263.558	4086941.102
25	636294.885	4086929.416
26	636323.363	4086924.413
27	636333.010	4086924.995
28	636345.453	4086940.342

LEJAND

BİRİNCİ DERECE ARKEOLOJİK SİT SINIRI

Tespit ekibinin önerisi doğrultusunda
tarafınca hazırlanmıştır.

MELİKE YAZGÖMÜL
Sınır Plancısı

KORUMA BÖLGE KURULUNUN 25.11.2023
GÜN VE 11.13...SAYILI KARAR EKİDİR.

ADANA KÜLTÜR VARLIKLARINI KORUMA

BÖLGE KURULU ONAYI

Başkan

Başkan Yrd.

Üye

Üye

Üye

Üye

Üye

Üye

Üye