

2/21
uö u

T.C.
KÜLTÜR VE TURİZM BAKANLIĞI
ADANA KÜLTÜR VARLIKLARININ KORUMA BÖLGE KURULU

33.05.2795

KARAR

TOPLANTI TARİHİ VE NO: 22.12.2021-453
KARAR TARİHİ VE NO : 22.12.2021-14243

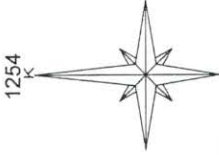
TOPLANTI YERİ
ADANA

Mersin İli, Silifke İlçesi, Burunucu Mahallesi, 1238 ve 1239 nolu Parsellerin bulunduğu alanda "Akkuyu Nükleer Santral Projesinde Görev Alacak Personel ve Ailelerinin Barınma ve Konaklama İhtiyacının Karşıllanması" amacıyla 1/5000 Ölçekli Nazım İmar Planı, 1/1000 Ölçekli Uygulama İmar Planı ve Mersin-Adana Planlama Bölgesi 1/100.000 Ölçekli Revizyon Çevre Düzeni Planı Değişikliği yapılması talebi kapsamında Burunucu Mahallesi, 1239 nolu parselde tespit edilen işlik ve sarnıcın tesciline ilişkin; Mersin Valiliği Çevre ve Şehircilik İl Müdürlüğü'nün 09.08.2021 gün ve 1454837 sayılı yazısı, Adana Kültür Varlıklarını Koruma Bölge Kurulu Müdürlüğü uzmanlarınca hazırlanan 20.12.2021 tarih ve 1112239 sayılı yerinde inceleme raporu okundu, ekleri ve konunun işlem dosyası incelendi, yapılan görüşmeler sonucunda;

Mersin İli, Silifke İlçesi, Burunucu Mahallesi, mülkiyeti hazineye ait, bir kısmı tapulama harici alanda bir kısmı 1239 nolu parselde tespit edilen sarnıç yapısı ile 1239 nolu parselde tespit edilen işlik alanının, 2863 sayılı Yasanın 6. maddesi kapsamında taşınmaz kültür varlığı niteliği taşıdığı Adana Kültür Varlıklarını Koruma Bölge Kurulu Müdürlüğü uzmanlarınca hazırlanan 20.12.2021 tarih ve 1112239 sayılı yerinde inceleme raporundan anlaşıldığından korunması gerekli taşınmaz kültür varlığı olarak tescillerine, yapı gruplarının 1. grup olarak belirlenmesine, kararımız eki haritalarda görülen koruma alanı sınırlarının ve anıt fişlerinin uygun olduğuna, kültür varlıklarının korunmasına yönelik hazırlanacak rölöve, restitüsyon ve restorasyon projelerinin kurulumuza iletilmesine karar verildi.

KÜLTÜR VARLIĞI KORUMA ALANI HARİTASI

İLİ: MERSİN
İLÇESİ: SİLİFKE
MAHALLESİ/KÖYÜ: BURUNUCU
KÜLTÜR VARLIĞI ADA/PARSEL: 1239,THA
KORUMA ALANI ADA/PARSEL: 1239,THA



ÖLÇEK: 1/750

1238

1239



SARNIÇ

THA

KORUMA BÖLGE KURULUNUN 22.12.2021

GÜN VE...12/12...SAYILI KARAR EKİDİR

ADANA KÜLTÜR VARLIKLARINI KORUMA BÖLGE KURULU ONAYI	
BAŞKAN	<i>Abdullah</i>
BAŞKAN YRD.	<i>SA</i>
ÜYE	<i>SA</i>
ÜYE	<i>SA</i>
ÜYE	<i>SA</i>
ÜYE	<i>SA</i>
ÜYE	<i>SA</i>
ÜYE	<i>SA</i>
ÜYE	<i>SA</i>
ÜYE	<i>SA</i>

104/3

105/3

105/2

105/1

GÖSTERİM:

..... KÖRUMA ALANI SINIRI

SARNIÇ

105/5

106/1

106/2

SARNIÇ VE KORUMA ALANI KOORDİNATLARI (ED50-UTM3)

NoktaNo	Y	X
1	582664.221	4024953.176
2	582666.730	4024943.670
3 105/4	582656.801	4024941.373
4	582654.468	4024951.197
SARNIÇ	582660.630	4024947.442

KÜLTÜR VARLIĞI KORUMA ALANI HARİTASI

İLİ: MERSİN
İLÇESİ: SİLİFKE
MAHALLESİ/KÖYÜ: BURUNUCU
KÜLTÜR VARLIĞI ADA/PARSEL: 1239
KORUMA ALANI ADA/PARSEL: 1239

THA

KORUMA BÖLGE KURULUNUN 22.12.2021
GÜN VE 11.263.....SAYILI KARAR EKİDİR

ADANA KÜLTÜR VARLIKLARINI KORUMA
BÖLGE KURULU ONAYI

BAŞKAN

BAŞKAN YRD.

ÜYE

ÜYE

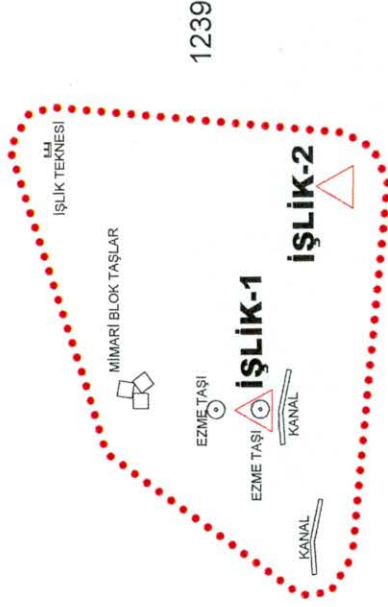
ÜYE

ÜYE

ÜYE

ÜYE

ÜYE



ÖLÇEK: 1/750

İŞLİK-1 VE İŞLİK-2 KOORDİNATLARI (ED50-UTM3)

NoktaNo	Y	X
İŞLİK-1	581882.743	4025032.926
İŞLİK-2	581904.897	4025024.667

KORUMA ALANI KOORDİNATLARI (ED50-UTM3)

NoktaNo	Y	X
1	581908.530	4025058.048
2	581911.868	4025056.151
3	581912.589	4025053.723
4	581909.942	4025024.458
5	581908.378	4025021.412
6	581904.999	4025020.002
7	581868.157	4025023.606
8	581864.564	4025025.886
9	581864.289	4025028.777
10	581878.469	4025048.306
11	581885.152	4025050.334

GÖSTERİM:



KORUMA ALANI SINIRI

KÜLTÜR VARLIĞI (İŞLİK)

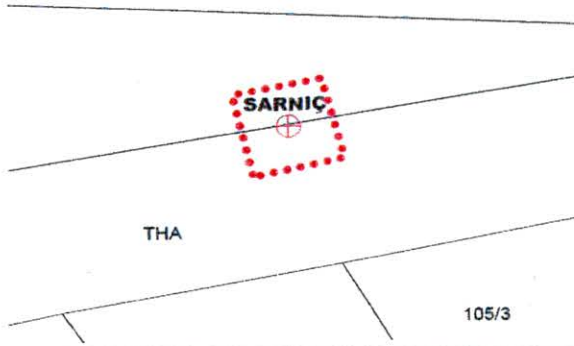
22.12.2021

AVRUPA KONSEYİ	DOĞAL VE KÜLTÜREL VARLIKLARI KORUMA ENVANTERİ DKVKE	ANIT	ENVANTER NO:
TÜRKİYE	KÜLTÜR VARLIKLARI VE MÜZELER GENEL MÜDÜRLÜĞÜ		HARİTA NO:
İL:MERSİN	İLÇESİ: Silifke	MAHALLE KÖY MEVKİİ: Burunucu	KORUMA GRUBU
ADRES:	PAFTA: ADA:PARSEL: 1239 parsel, THA	YAPAN: -	1.Grup Yapı X
ADI: Sarnıç	YAPIM TARİHİ:	YAPTIRAN:	2.Grup Yapı
	KİTABE:	MİMARİ ÇAĞI:	VAKFİYE:

GENEL TANIMI: Mersin ili, Silifke ilçesi, Burunucu Mahallesinde, bir kısmı 1239 nolu parselde bir kısmı THA yer alan alanda anakayaya oyulmuş dairesel ağızlı sarnıç yapısı yer almaktadır.

KORUMA DURUMU:	IYI	TAŞIYICI YAPI:	DIŞ YAPI:	ÜST YAPI:	İÇ YAPI:	SÜSLEME ELEMANI:	RUTUBET :	YOK
	ORTA							İZİ VAR
	KÖTÜ							ÖNEMLİ

VAZİYET PLANI



BUGÜNKÜ SAHİBİ:

BAKIMINDAN SORUMLU KURUM:

YAPILAN ONARIMLAR:

AYRINTILI TANIM: Mersin İli, Silifke, Burunucu mahallesi, 1239 nolu parselin güneydoğusunda kalan kadastral haritaya göre bir kısmı 1239 nolu parselin içerisinde bir kısmı da tapulama harici alanda kalan sarnıç, anakayaya oyulmuş vaziyette ve dairesel ağızlı yapıdadır. Söz konusu sarnıcın çapı yaklaşık 100 cm olup sarnıcın kapak izi izlenebilmekte, ağız kısmından aşağı doğru hafif genişlemekte olduğu görülmekte ancak sarnıcın içi taşlarla doldurulduğundan iç kısmının formu tam anlaşılammaktadır. Söz konusu sarnıcın Kilikya bölgesinde benzer örnekleri de mevcuttur.

TEKNİK BİLGİLER:

SU	ELEKTRİK	ISITMA
----	----------	--------

ORJİNAL KULLANIMI:

BUGÜNKÜ KULLANIMI:

ÖNERİLEN KULLANIM:

TESCİL KARARI:

HAZIRLAYANLAR:

Uğur Ömer UĞURLU Şehir Plancısı
Serkan KANARLIĞ Sanat Tarihçisi
Ahmet DAMLABAKIR Harita Teknikeri

YAYIN DİZİNİ:

EKLER:

ONAY: Almıla PAMPAL
Koruma Bölge Kurulu Müdür V.

