

21/26
KA

33.05.2721




T.C.
KÜLTÜR VE TURİZM BAKANLIĞI
ADANA KÜLTÜR VARLIKLARINI KORUMA BÖLGE KURULU
KARAR

TOPLANTI TARİHİ VE NO: 22.12.2021-453
KARAR TARİHİ VE NO : 22.12.2021-14246

TOPLANTI YERİ
ADANA

Mersin ili, Silifke ilçesi, Kızıllısalı Mahallesiinde bulunan özel mülkiyete ait 101 ada, 341 parselde tespiti yapılan Khamosorion Tipi Mezarın tesciline ilişkin; Mersin İl Kültür ve Turizm Müdürlüğünün 26.08.2021 tarih ve 1653087 sayılı yazısı ve eki Silifke Müze Müdürlüğü uzmanlarının 23.08.2021 tarih ve 901764 sayılı raporu, Adana Kültür Varlıklarını Koruma Bölge Kurulu Müdürlüğünün 04.10.2021 tarih ve 1762421 sayılı ile 31.10.2021 tarih ve 1845110 sayılı yazıları, Silifke Belediye Başkanlığının 03.11.2021 tarih ve 15710 sayılı yazısı, Mersin Büyükşehir Belediye Başkanlığının 25.11.2021 tarih ve 193237 sayılı yazısı, Adana Kültür Varlıklarını Koruma Bölge Kurulu Müdürlüğü uzmanlarınca hazırlanan 08.11.2021 tarih ve 1036839 sayılı yerinde inceleme raporu ve ekleri okundu, konunun işlem dosyası incelendi, yapılan görüşmeler sonucunda;

Mersin ili, Silifke ilçesi, Kızıllısalı Mahallesiinde bulunan özel mülkiyete ait 101 ada, 341 parselde tespiti yapılan Khamosorion Tipi Mezarın 2863 sayılı Yasanın 6. maddesi kapsamında taşınmaz kültür varlığı niteliği taşıdığı Adana Kültür Varlıklarını Koruma Bölge Kurulu Müdürlüğü uzmanlarınca hazırlanan 08.11.2021 tarih ve 1036839 sayılı rapordan anlaşıldığından korunması gerekli taşınmaz kültür varlığı olarak tesciline, yapı grubunun 1. grup olarak belirlenmesine, kararımız eki haritada görülen koruma alanı sınırlarının ve anıt fişinin uygun olduğuna karar verildi.

AVRUPA KONSEYİ	DOĞAL VE KÜLTÜREL VARLIKLARI KORUMA ENVANTERİ DKVKE		ANIT	ENVANTER NO:							
TÜRKİYE	KÜLTÜR VARLIKLARI VE MÜZELER GENEL MÜDÜRLÜĞÜ		HARİTA NO:								
İL:MERSİN	İLÇESİ: Silifke	MAHALLE KÖY MEVKİİ: Kızıllısalı		KORUMA GRUBU							
ADRES:	PAFTA: ADA:PARSEL: 101 ada, 341 parsel		KORUMA DERECESİ	1.Grup Yapı X	2.Grup Yapı						
	YAPAN: -										
ADI: Khamasorion Tipi Mezar	YAPIM TARİHİ:	YAPTIRAN:	MİMARİ ÇAĞI:								
		KİTABE:	VAKFİYE:								
GENEL TANIMI: Mersin ili, Silifke ilçesi, Kızıllısalı Mahallesinde bulunan 101 ada 341 nolu parselde yer alan harman yerinin batı sınırında ana kayaya oyulmuş mezar yer almaktadır.											
KORUMA DURUMU:	İYİ	TAŞIYICI YAPI:	DIŞ YAPI:	ÜST YAPI:	İÇ YAPI:	SÜSLEME ELEMANI:	RUTUBET :	YOK			
	ORTA							İZİ VAR			
	KÖTÜ							ÖNEMLİ			
VAZİYET PLANI											
BUGÜNKÜ SAHİBİ:			BAKIMINDAN SORUMLU KURUM:								
YAPILAN ONARIMLAR:											
AYRINTILI TANIM: Mersin ili, Silifke ilçesi, Kızıllısalı Mahallesinde bulunan köy yerleşik alanının güneyinde toprak yol kenarında bulunan 341 parselin orta kısmında bulunan harman yerinin batı sınırında ana kayaya oyulmuş mezar yapısı olduğu görülmüştür. Khamasorion tipi mezar, ana kayaya dikdörtgen formu oyulmuş ve üst kısmı kapağın oturtulması için dört köşede devam eden çıkıntılarla kayadan yükseltilmiştir. Üçgen alınlıklı ve akroterli lahit kapağı mezarın üzerinde yer almaktadır. Lahit kapağının kenarı kırılmıştır.			TEKNİK BİLGİLER: <table border="1"> <tr> <td>SU</td> <td>ELEKTRİK</td> <td>ISITMA</td> </tr> <tr> <td></td> <td></td> <td></td> </tr> </table>			SU	ELEKTRİK	ISITMA			
SU	ELEKTRİK	ISITMA									
			ORJİNAL KULLANIMI: BUGÜNKÜ KULLANIMI: ÖNERİLEN KULLANIM: TESCİL KARARI: HAZIRLAYANLAR: Kader AVCIBAŞI Müze Araştırmacısı, Esmâ KİSER Arkeolog, Ömer AVCIBAŞI Arkeolog, Esengül MİRİK Sanat Tarihçisi								
YAYIN DİZİNİ:			ONAY: Alınışla PAMPAL Koruma Bölge Kurulu Müdür V.								
EKLER:											

İLİ: MERSİN

İLÇESİ: SİLİFKE

MAHALLESİ: KIZILISALI

KÜLTÜR VARLIĞI: 101/341 PARSEL

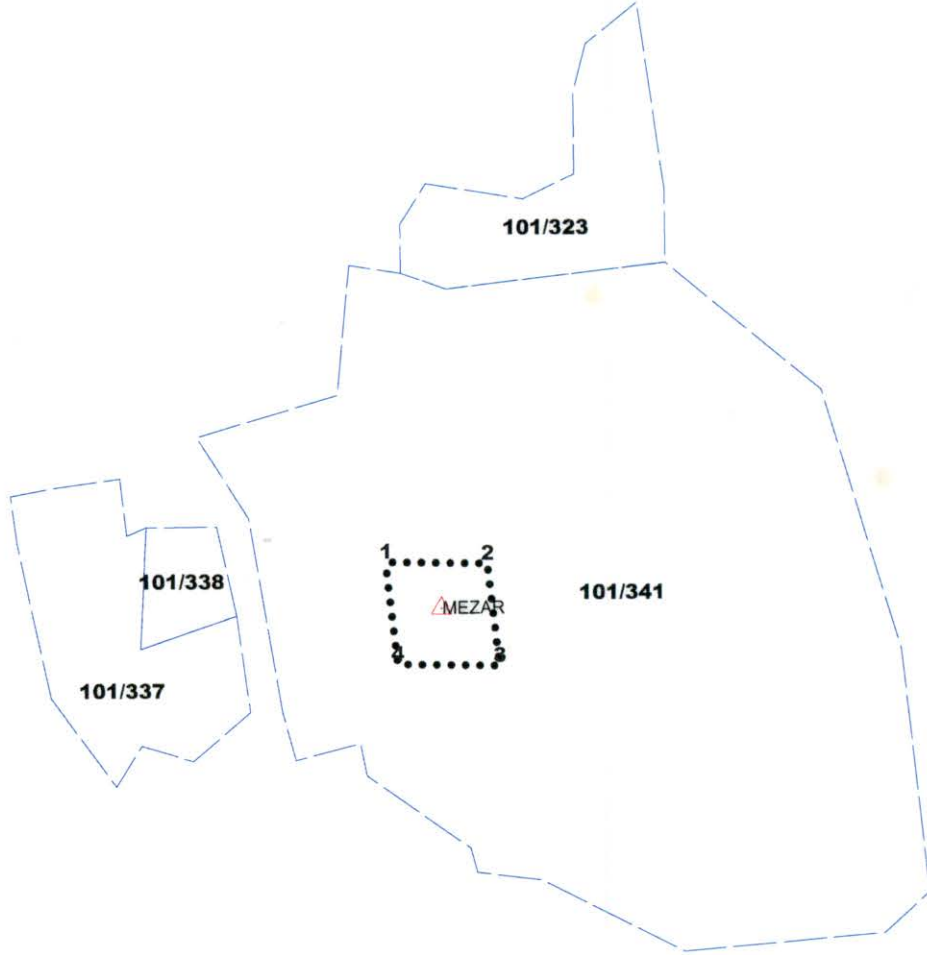
KORUMA ALANI: 101/341 PARSEL

KIZILISALI MAHALLESİ KÜLTÜR VARLIĞI (MEZAR)

TESCİL VE KORUMA ALANI HARİTASI



ÖLÇEK:1/1000



GÖSTERİM:

..... KORUMA ALANI SINIRI



KHAMOSORION TİPİ MEZAR
Kül. Var. Sınırları Şematik Olarak Gösterilmiştir

ADANA KÜLTÜR VARLIKLARINI

KORUMA BÖLGE KURULUNUN 22.12.2021

GÜN VE 1126 SAYILI KARAR EKİDİR

ADANA KÜLTÜR VARLIKLARINI KORUMA

BÖLGE KURULU ONAYI

BAŞKAN

BAŞKAN YRD.

ÜYE

ÜYE

ÜYE

ÜYE

ÜYE

ÜYE





ÜYE

KORUMA ALANI KÖŞE KOORDİNLARI(3 DER-ED50)

NoktaNo	Y	X
1	595507.740	4041774.506
2	595521.870	4041774.343
3	595523.631	4041760.322
4	595509.501	4041760.485

KÜLTÜR VARLIĞI KOORDİNLARI(3 DER-ED50)

NoktaNo	Y	X
MEZAR	595515.674	4041767.433



ls

EA