

2/29 AT

T.C.
KÜLTÜR VE TURİZM BAKANLIĞI
ADANA KÜLTÜR VARLIKLARINI KORUMA BÖLGE KURULU
KARAR

33.05.2763

Toplantı Tarihi ve No : 22.12.2021 -453
Karar Tarihi ve No 22.12.2021 -14251

Toplantı Yeri
ADANA

Mersin İli, Silifke İlçesi, Sömek Mahallesi, özel mülkiyete ait 119 ada 1249 nolu parselde tespit edilen arkeolojik alanın tesciline ilişkin; Bölge Kurulu Müdürlüğü uzmanlarınca hazırlanmış 30.09.2021 gün ve 1759930 kayıt sayılı yerinde inceleme raporu, Adana Kültür Varlıklarını Koruma Bölge Kurulu Müdürlüğü'nün 19.10.2021 gün ve E-1770060 sayılı tescile ilişkin kurum görüşü yazısı, Maden ve Petrol İşleri Genel Müdürlüğü'nün 12.11.2021 gün ve E-2021349175 sayılı, Devlet Su İşleri 6. Bölge Müdürlüğü'nün 05.11.2021 gün ve E-1721220 sayılı görüş yazıları okundu, ekleri ve konunun işlem dosyası incelendi, yapılan görüşmeler sonucunda;

Mersin İli, Silifke İlçesi, Sömek Mahallesi, özel mülkiyete ait 119 ada 1249 nolu parselde tespit edilen arkeolojik alanın 2863 sayılı Yasanın 6. maddesi kapsamında kaldığı Adana Kültür Varlıklarını Koruma Bölge Kurulu Müdürlüğü uzmanlarınca hazırlanan 30.09.2021 gün ve 1759930 sayılı yerinde inceleme raporundan anlaşıldığından 3. Derece Arkeolojik Sit Alanı olarak tescil edilmesine, kararımız eki 1/1000 ölçekli kadastral haritada gösterilen sit alanı sınırlarının ve sit fişinin uygun olduğuna karar verildi.

HİNDİÇUKURU 3. DERECE ARKEOLOJİK SİT HARİTASI

İLİ: MERSİN

İLÇESİ: SİLİFKE

MAHALLESİ: SÖMEK

ADA/PARSEL: 119 / 1249



ÖLÇEK:1/1000

119/1249

SİT SINIRI KÖŞE KOORDİNATLARI(3 DER.ITRF96) 3.DER ARK.SİT ALANI

NoktaNo	Y	X
1	596932.315	4049853.079
2	596937.741	4049845.455
3	596931.479	4049840.914
4	596927.947	4049851.309

ADANA KÜLTÜR VARLIKLARINI
KORUMA BÖLGE KURULUNUN 22.12.2021
GÜN VE 14251 SAYILI KARAR EKİDİR

ADANA KÜLTÜR VARLIKLARINI KORUMA
BÖLGE KURULU ONAYI

BAŞKAN

BAŞKAN YRD.

ÜYE

ÜYE

ÜYE

ÜYE

ÜYE

ÜYE

ÜYE

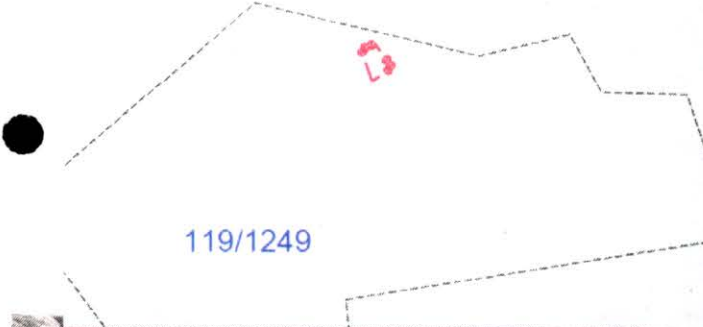



GÖSTERİM:

— 3.DERECE ARK.SİT SINIRI.

Ömer AVCIBAŞI
Arkeolog

Ali TOĞRAN
Arkeolog

AVRUPA KONSEYİ	DOĞAL VE KÜLTÜREL VARLIKLARI KORUMA ENVANTERİ	D.K.V.K.E.	sit	HARİTA NO:			
T Ü R K İ Y E	KÜLTÜR VARLIKLARI VE MÜZELER GENEL MÜDÜRLÜĞÜ						
İLİ :	Mersin	İLÇESİ :	Silifke	MAHALLE KÖY VEYA MEVKİL :	Sömek Mahallesi, Hindiçukuru Mevkii	KADASTRO :	
				PAFTA:	ADA: 119	PARSEI:	1249
ADI	HİNDİÇUKURU 3. DERECE ARKEOLOJİK SİT ALANI						
GENEL TANIM : Mersin ili, Silifke İlçesi, Sömek mahallesi, Hindiçukuru Mevkiinin kuzubatisında yaklaşık 820 metre rakımlı bir tepe yamacında yer alır. Bu noktada yaptığımız incelemede birkaç parça duvar bloğu ve kırık bir parça taş havan görülmüş olup söz konusu duvar blokları belli bir yapı yada duvar temeline ait olmadığı anlaşılmıştır.							
ŞİMDİKİ TEHLİKELER	Kaçak Kazı						
ŞİMDİKİ DURUM							
SİT POTANSİYELİ	3. Derece Arkeolojik Sit Alanı			KORUMA DERECESİ:	3. Derece Arkeolojik Sit Alanı		
ŞİMDİKİ KORUMA	Korumasız			HAZIRLAYANLAR :	29.09.2021		
ÖZEL KORUMA	Tescillenerek ilk etapta beşeri tahribatın engellenmesi.			ALİ TOĞRAN Arkeolog			
				Ömer AVCIBAŞI Arkeolog			
YAYIN DİZİSİ				KONTROL EDEN :	Almila PAMPAL Bölge Kurulu Müdürü		
GÖZLEMLER	Herhangi bir yapı ya da duvar temeline ait olmayan devşirme olduğunu düşündüğümüz ve etrafında çok az miktarda seramik bulunan alandır.			REVİZYON			
				G.M.E.E.A.Y.K ONAYI :	/ / 200...		

HARİTALAR, FOTOĞRAFLAR	
	
	
	Adana Kültür Varlıklarını Koruma Bölge Kurulunun 22.12.2021 gün... Sayılı Karar Ekidir

