

T.C.
KÜLTÜR VE TURİZM BAKANLIĞI
ADANA KÜLTÜR VARLIKLARINI KORUMA BÖLGE KURULU
KARAR

01.18.509

Toplantı Tarihi ve No : 27.01.2022 -459
Karar Tarihi ve No 27.01.2022 -14435

Toplantı Yeri
ADANA

Adana İli, Sarıçam İlçesi, Cihadiye Mahallesi, 227, 228, 230, 231, 238, 239 parsellerde ve tapulama harici alanda tespit edilen arkeolojik alanın tesciline ilişkin; Bölge Kurulu Müdürlüğü uzmanlarınca hazırlanmış 27.01.2022 gün ve 1187620 kayıt sayılı yerinde inceleme raporu, Adana Kültür Varlıklarını Koruma Bölge Kurulu Müdürlüğü'nün 19.01.2022 gün ve 2125636 sayılı ve 20.01.2022 tarih ve 2126425 sayılı tescile ilişkin kurum görüşü yazıları, Maden ve Petrol İşleri Genel Müdürlüğü'nün 24.01.2022 gün ve E-2022029550 sayılı, Devlet Su İşleri 6. Bölge Müdürlüğü'nün bila gün ve E-1967458 sayılı ve E-1971333 sayılı, Adana Çevre, Şehircilik ve İklim Değişikliği Müdürlüğü'nün bila tarih ve 2780543 sayılı, Adana İl Kültür ve Turizm Müdürlüğü' nün 21.01.2022 tarih ve 2134386 sayılı, Adana İl Tarım ve Orman Müdürlüğü'nün 25.01.2022 tarih ve 4267726 sayılı, Sarıçam Belediye Başkanlığı'nın 21.01.2022 tarih ve 21418 sayılı, Adana Hacı Sabancı Organize Sanayi Bölgesi Bölge Müdürlüğü'nün 26.01.2022 tarih ve AOSB-109744 sayılı, Karayolları 5.Bölge Müdürlüğü'nün 24.01.2022 tarih ve 708922 sayılı, Adana Büyükşehir Belediyesi'nin 25.01.2022 tarih ve 143924 sayılı görüş yazıları okundu, ekleri ve konunun işlem dosyası incelendi, yapılan görüşmeler sonucunda;

Adana İli, Sarıçam İlçesi, Cihadiye Mahallesi, 227, 228, 230, 231, 238, 239 parsellerde ve tapulama harici alanda tespit edilen kültür varlıklarının 2863 sayılı Yasanın 6. maddesi kapsamında kaldığı Adana Kültür Varlıklarını Koruma Bölge Kurulu Müdürlüğü uzmanlarınca hazırlanan 27.01.2022 gün ve 1187620 kayıt sayılı yerinde inceleme raporundan anlaşıldığından **1. Derece Arkeolojik Sit Alanı** olarak tescil edilmesine, kararımız eki haritalarda gösterilen sit alanı sınırlarının ve sit fişinin uygun olduğuna alanda Kültür ve Tabiat Varlıkları Yüksek Kurulunun, Arkeolojik Sitler, Koruma ve Kullanma Koşulları başlıklı 05.11.1999 gün ve 658 sayılı İlke Kararının 1. maddesinde belirtilen hükümlerinin geçerli olduğuna ve bu hükümlerin Geçiş Dönemi Koruma Esasları ve Kullanma Koşulları olarak kabul edilmesine karar verildi.

SARIÇAM MAHALLESİ KERİZ MEVKİ 1.DERECE ARKEOLOJİK SİT ALANI TESCİL HARİTASI

İLİ: ADANA

İLÇESİ: SARIÇAM

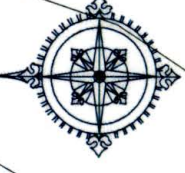
MAHALLESİ: CİHADİYE

ADA/PARSEL: 227-228

230-231-239-238-THA

ÖLÇEK: 1/2000

K



SİT SINIRI VE HARİTA

PROJEKSİYON DATUMU : UTM-3 DERECE DS0 DOMK36
(Not: Dönüşüm vb. Kaynaklı Sapmalarda Çizim Esas Alınacaktır.)

NoktaNo	Y	X
1	463960.138	4099650.523
2	463947.773	4099675.904
3	463932.975	4099628.177
4	463906.310	4099669.506
5	463892.851	4099608.363
6	463835.635	4099575.299
7	463795.734	4099634.391
8	463785.967	4099586.975
9	463785.623	4099627.890
10	463770.488	4099558.418
11	463761.672	4099560.469
12	463755.623	4099573.441
İstinat Duvarı	463845.522	4099594.140
Blok Taşlar-1	463917.920	4099637.868
Blok Taşlar-2	463770.945	4099576.488
Dengeleme Havuzu	463796.967	4099608.675
Seramikli Alan	463842.628	4099629.241
Değirmen	463886.596	4099627.853

SİT SINIRI VE HARİTA
PROJEKSİYON DATUMU : UTM-3 DERECE DS0 DOMK33
Kültür Varlıklarının Gösterim Şekli Sembolizasyonları

LEJAND



BİRİNCİ DERECE ARKEOLOJİK SİT SINIRI
Blok Taşlar
Değirmen
Seramikli Alan
Dengeleme Havuzu

THA
Neslihan AKÇA
Şehir Plancısı

THA
Melike YAZGÖNÜL
Şehir Plancısı

THA
Sevrim KİMİK
Arkeolog

THA
Gerçek İnanc GUDAL
Arkeolog

KORUMA BÖLGE KURULUNUN 27.01.2022
GÜN VE.../.../... SAYILI KARAR EKİDİR.

ADANA KÜLTÜR VARLIKLARINI KORUMA
BÖLGE KURULU ONAYI

BAŞKAN
BAŞKAN YRD.
ÜYE
ÜYE
ÜYE
ÜYE
ÜYE
ÜYE

234
235
236
237

Adana Kültür Varlıklarını Koruma Bölge Kurulu Onayı

CIHADİYE MAHALLESİ KERİZ MEVKİİ 1.DERECE ARKEOLOJİK SİT ALANI TESCİL HARİTASI

İLİ: ADANA

İLÇESİ: SARIÇAM

MAHALLESİ: CIHADİYE

ADA/PARSEL: 227-228 -230-231-239-238-THA

PAFTA: N35-D-4

Geriz T.

ÖLÇEK: 1/10000

SİT SINIRLARI KOORDİNATLARI:

PROJEKSİYON/DATUM: UTM:6 DERECE/ED50

NoktaNo	Y	X
1	730829.032	4101108.186
2	730842.195	4101083.202
3	730815.743	4101060.005
4	730776.255	4101038.930
5	730720.097	4101004.070
6	730670.074	4101014.176
7	730655.499	4100985.138
8	730646.620	4100986.910
9	730640.164	4100999.688
10	730668.439	4101055.070
11	730678.342	4101061.888
12	730787.782	4101100.482

LEJAND
BİRİNCİ DERECE ARKEOLOJİK SİT SINIRI

KORUMA BÖLGE KURULUNUN
GÜN VE SAATİ: 14.11.2022 29.11.2022
YATLI KARAR EKİDİR.

ADANA KÜLTÜR VARLIKLARINI KORUMA

BÖLGE KURULU BAŞKANI

BASKAN

BASKAN YRD.

ÜYE

ÜYE

ÜYE

ÜYE

ÜYE

ÜYE

ÜYE

Neslihan AKÇA
Şehir Plancısı

Hüseyin TEKİN
Arkeolog

Sevim KİMİK
Arkeolog

Gerçek İnanç ÇUDAL
Arkeolog

Melike YAZGÖNÜL
Şehir Plancısı

AVRUPA KONSEYİ	DOĞAL VE KÜLTÜREL VARLIKLARI KORUMA ENVANTERİ	D.K.V.K.E.	SİT	HARİTA NO:
T Ü R K İ Y E	KÜLTÜR VARLIKLARI VE MÜZELER GENEL MÜDÜRLÜĞÜ			
İLİ :	ADANA	İLÇESİ : SARIÇAM	MAHALLE KÖY VEYA MEVKİİ : Cihadiye	KADASTRO : PAFTA: ADA: PARSE
ADI	Cihadiye Su Değirmeni 1. Derece Arkeolojik Sit Alanı			227, 228, 230, 231, 238, 239 PARSELLER

GENEL TANIM

Adana İli, Sarıçam İlçesi, Cihadiye Mahallesi'nin güneydoğusunda google earth üzerinde yapılan mesafe ölçümünde Organize Sanayi Bölgesinin kuş uçuşu yaklaşık 3,5 km kuzeyinde, TKGM sorgulamasında 227, 228, 230, 238 ve 239 parsellerin güney kısmı, 231 parselin ise kuzey kısmı ayrıca söz konusu parsellerin yanısıra arasında kalan tapu tescilli harici alanında içinde bulunduğu bölgede su değirmeni, istinat duvarı, dengeleme havuzu ve seramikli bir alan tespit edilmiştir. Söz konusu alanda bulunan dere yatağının kuzey yönündeki su değirmeninin ana kaya üzerine moloz taşların yanısıra dikdörtgene yakın taşlarla örüldüğü anlaşılmıştır. Dikdörtgene yakın bir plan veren değirmenin büyük oranda tahrip olduğu ve yapı elemanlarının çevreye dağıldığı gözlemlenmiştir. Değirmenin güneybatısında derenin yamacında istinat duvarı, yaklaşık 40 m kuzeybatısında seramikli bir alan ve değirmenin batısında yaklaşık 91 m uzaklıkta dengeleme havuzu tespit edilmiştir.

ŞİMDİKİ TEHLİKELER : Kaçak kazı, beşeri faaliyet

Adana Kültür Varlıklarını

ŞİMDİKİ DURUM : Koruma Bölge Kurulunun

SİT POTANSİYELİ : 1. Derece Arkeolojik Sit Alanı
23.01.22 gün 1435 sayılı Karar Ekidir

KORUMA DERECESESİ : 1. Derece Arkeolojik Sit Alanı

HAZIRLAYANLAR : 19.01.2022

Gerçek İnanç CUDAL Arkeolog Hüseyin TEKİN Arkeolog
Sevim KİMİK Arkeolog Neslihan AKÇA Şehir Plancısı
Melike YAZGÖNÜL Şehir Plancısı

KONTROL EDEN : Almila PAMPAL
Bölge Kurulu Müdür V.

ŞİMDİKİ KORUMA : Korumasız

ÖNERİLEN KORUMA : 1. Derece Arkeolojik Sit Alanı


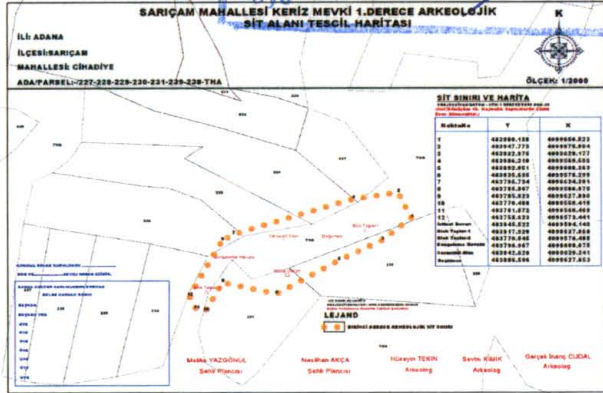
YAYIN DİZİSİ :

GÖZLEMLER :

REVİZYON

G.M.E.E.A.Y.K ONAYI : / / 2022

HARİTALAR, FOTOĞRAFLAR :



HARİTALAR, FOTOĞRAFLAR



14/11

18

slu

5