

T.C.  
**KÜLTÜR VE TURİZM BAKANLIĞI**  
ADANA KÜLTÜR VARLIKLARINI KORUMA BÖLGE KURULU  
KARAR

01.18.512

Toplantı Tarihi ve No : 27.01.2022 -459  
Karar Tarihi ve No 27.01.2022 -14438

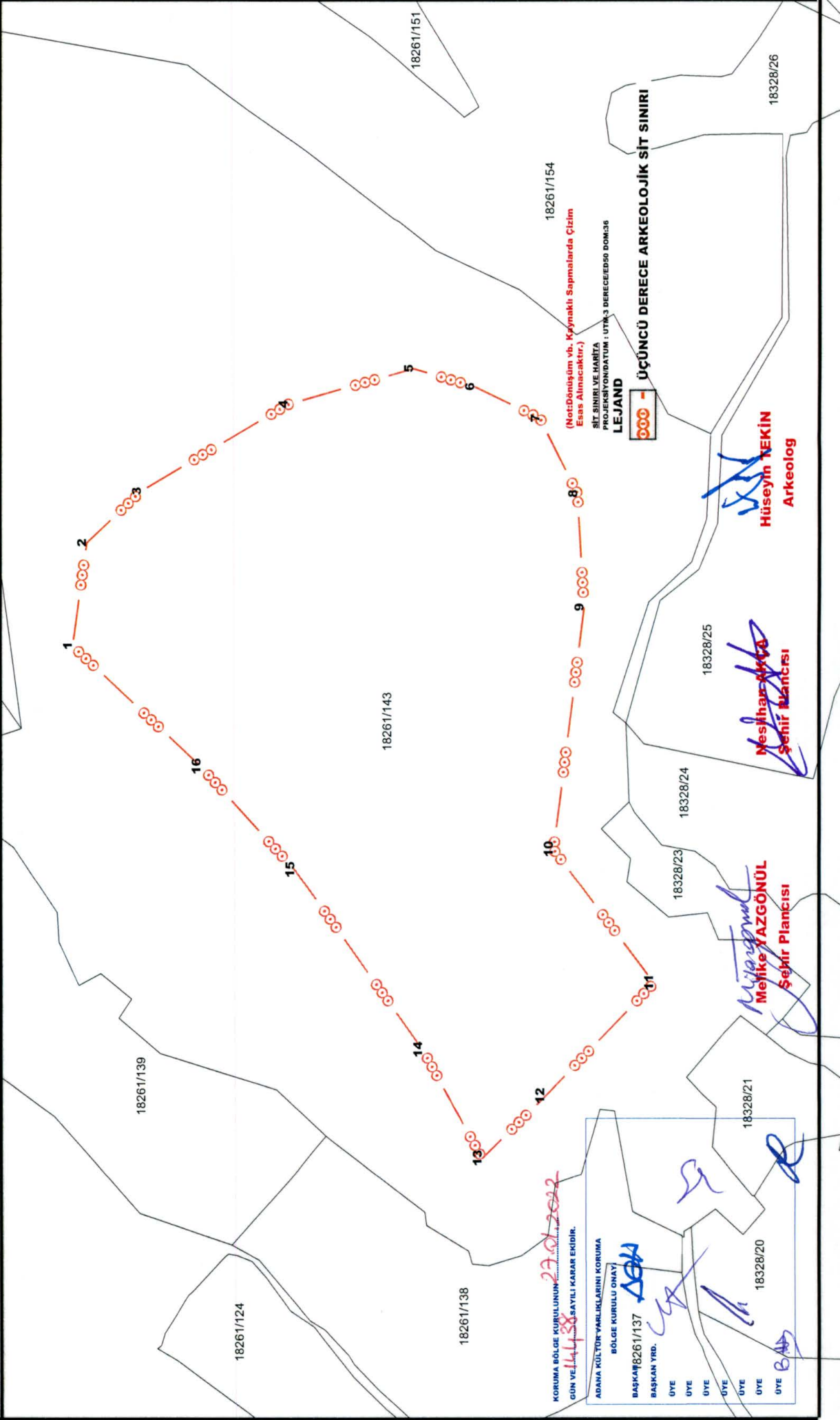

Toplantı Yeri  
ADANA

Adana İli, Sarıçam İlçesi, İstiklal Mahallesi, 18261 Ada 143 nolu parselde tespit edilen arkeolojik alanın tesciline ilişkin; Bölge Kurulu Müdürlüğü uzmanlarınca hazırlanmış 27.01.2022 gün ve 1187653 kayıt sayılı yerinde inceleme raporu, Adana Kültür Varlıklarını Koruma Bölge Kurulu Müdürlüğü'nün 19.01.2022 gün ve 2125627 sayılı ve 20.01.2022 tarih ve 2126521 sayılı tescile ilişkin kurum görüşü yazıları, Maden ve Petrol İşleri Genel Müdürlüğü'nün 24.01.2022 gün ve E-2022029511 sayılı, Devlet Su İşleri 6. Bölge Müdürlüğü'nün bila gün ve E-1971517 sayılı, Adana Çevre, Şehircilik ve İklim Değişikliği Müdürlüğü'nün bila tarih ve 2780614 sayılı, Adana İl Kültür ve Turizm Müdürlüğü' nün 21.01.2022 tarih ve 2132628 sayılı, Adana İl Tarım ve Orman Müdürlüğü'nün 25.01.2022 tarih ve 4267671 sayılı , Sarıçam Belediye Başkanlığı'nın 21.01.2022 tarih ve 21416 sayılı, Adana Hacı Sabancı Organize Sanayi Bölgesi Bölge Müdürlüğü'nün 26.01.2022 tarih ve AOSB-109744 sayılı, Karayolları 5.Bölge Müdürlüğü'nün 24.01.2022 tarih ve 708923 sayılı, Adana Büyükşehir Belediyesi'nin 25.01.2022 tarih ve 143924 sayılı görüş yazıları okundu, ekleri ve konunun işlem dosyası incelendi, yapılan görüşmeler sonucunda;

Adana İli, Sarıçam İlçesi, İstiklal Mahallesi, 18261 Ada 143 nolu parselde tespit edilen kültür varlıklarının 2863 sayılı Yasanın 6. maddesi kapsamında kaldığı Adana Kültür Varlıklarını Koruma Bölge Kurulu Müdürlüğü uzmanlarınca hazırlanan 27.01.2022 gün ve 1187653 kayıt sayılı yerinde inceleme raporundan anlaşıldığından “**3. Derece Arkeolojik Sit Alanı**” olarak tescil edilmesine, kararımız eki haritalarda gösterilen sit alanı sınırlarının ve sit fişinin uygun olduğuna karar verildi.

**İSTİKLAL MAHALLESİ UZUN ESKİ MEVKİİ  
3.DERECE ARKEOLOJİK SİT ALANI HARİTASI**

**İLİ: ADANA  
İLÇESİ: SARIÇAM  
MAHALLESİ: İSTİKLAL  
ADA/PARSEL: 18261/143**



# İSTİKLAL MAHALLESİ UZUN ESKİ MEVKİİ 3.DERECE ARKEOLOJİK SİT ALANI HARİTASI

İLİ: ADANA

İLÇESİ: SARIÇAM

MAHALLESİ: İSTİKLAL

ADA/PARSEL: 18261/143





(Not: Dönüşüm vb. Kaynaklı Sapmalarda Çizim  
Esas Alınacaktır.)

**SİT SINIRI VE HARİTA**

PROJEKSİYON/DATUM : UTM-3 DERECE/ED50 DOM:36

NoktaNo	Y	X
1	453719.996	4101573.097
2	453781.584	4101564.425
3	453812.454	4101531.126
4	453863.989	4101441.925
5	453885.304	4101366.302
6	453874.456	4101329.198
7	453855.692	4101289.691
8	453810.761	4101266.991
9	453743.004	4101263.056
10	453598.515	4101281.493
11	453518.063	4101221.022
12	453449.873	4101286.572
13	453412.471	4101324.588
14	453477.866	4101360.465
15	453586.257	4101437.753
16	453648.020	4101494.785

KORUMA BÖLGE KURULUNUN 27.01.2022  
GÜN VE 141.38 SAYILI KARAR EKİDİR.

ADANA KÜLTÜR VARLIKLARINI KORUMA	
BÖLGE KURULU ONAYI	
BAŞKAN	
BAŞKAN YRD.	
ÜYE	
ÜYE	
ÜYE	
ÜYE	
ÜYE	
ÜYE	

Melike YAZGÖNÜL  
Şehir Plancısı

Neslihan AKÇA  
Şehir Plancısı

Hüseyin TEKİN  
Arkeolog

# İSTİKLAL MAHALLESİ UZUN ESİK MEVKİİ 3.DERECE ARKEOLOJİK SİT ALANI TESCİL HARİTASI

İLİ: ADANA

İLÇESİ: SARIÇAM

MAHALLESİ: İSTİKLAL

ADA/PARSEL: 18261/143

PAFTA: N34-C-3

SİT SINIRLARI KOORDİNLARLI:

PROJEKSİYON/DATUM: UTM:6 DERECE/ED50

NoktaNo	Y	X
1	720544.377	4102682.145
2	720606.219	4102675.420
3	720638.129	4102643.106
4	720692.462	4102555.560
5	720716.156	4102480.634
6	720706.483	4102443.199
7	720688.971	4102403.113
8	720644.772	4102379.003
9	720577.161	4102372.931
10	720432.137	4102386.803
11	720353.619	4102323.813
12	720283.383	4102387.191
13	720244.794	4102424.014
14	720309.036	4102461.943
15	720414.953	4102542.625
16	720474.895	4102601.588

KORUMA BÖLGE KURULUNUN  
GÜN VE 11.11.2022

ADANA SİLİŞÜR VARLIKLARINI KORUMA

BÖLGE KURULU ONAYI

BAŞKAN

BAŞKAN YRD.

ÜYE

ÜYE

ÜYE

ÜYE

ÜYE

ÜYE

ÜYE

LEJAND

ÜÇÜNCÜ DERECE ARKEOLOJİK SİT SINIRI

Mesihhan AKÇA  
Şehir Plancısı


Melişe YAZGÖNÜL  
Şehir Plancısı

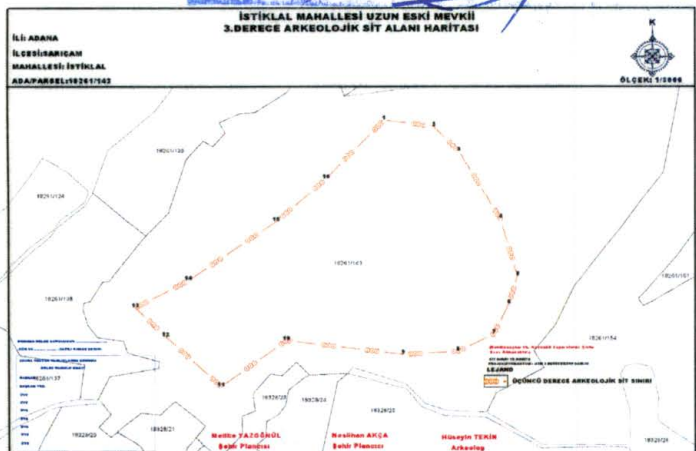



Hüseyin TEKİN  
Arkeolog

K



ÖLÇEK: 1/10000

AVRUPA KONSEYİ	DOĞAL VE KÜLTÜREL VARLIKLARI KORUMA ENVANTERİ	D.K.V.K.E.	<b>SİT</b>	HARİTA NO:
T Ü R K İ Y E	KÜLTÜR VARLIKLARI VE MÜZELER GENEL MÜDÜRLÜĞÜ			
İLİ :	ADANA	İLÇESİ : SARIÇAM	MAHALLE KÖY VEYA MEVKİİ : İSTİKLAL	KADASTRO : PAFTA: ADA: PARSE:
ADI	İstiklal Mahallesi 3. Derece Arkeolojik Sit Alanı			18261 ADA 143 PARSEL
GENEL TANIM :				
Alanda çok sayıda kaya kesikleri tespit edilmiştir. Kaya kesiklerinin üzerindeki çalıkların varlığı ve dolgu toprakla kaplı olması nedeniyle alanın ikincil bir kullanım olarak kaya oygu mezarların olup olamayacağı kanısına varılamamıştır. Ancak yapılan yüzey incelemelerinden herhangi bir antik mimariye ait olabilecek yapı kalıntısı ya da mimari parçalara rastlanılmamıştır.				
Adana Kültür Varlıklarını Koruma Bölge Kurulunun 29.01.2022 gün. 14438 sayılı Karar Ekidir				
ŞİMDİKİ TEHLİKELER	Kaçak kazı ve beşeri faaliyet			
ŞİMDİKİ DURUM				
SİT POTANSİYELİ	3. Derece Arkeolojik Sit Alanı	KORUMA DERECESİ:	3. Derece Arkeolojik Sit Alanı	
ŞİMDİKİ KORUMA	Korumasız	HAZIRLAYANLAR :	19.01.2022	
ÖNERİLEN KORUMA	3. Derece Arkeolojik Sit Alanı	Hüseyin TEKİN	Neslihan AKÇA	Melike YAZGÖNÜL
		Arkeolog	Şehir Plancısı	Şehir Plancısı
		KONTROL EDEN : Almila PAMPAL Bölge Kurulu Müdürü		
YAYIN DİZİSİ	Yüksek Yrd.			
	Üye			
GÖZLEMLER	Üye	REVİZYON		
	Üye	G.M.E.E.A.Y.K ONAYI :	/ / 2022	
	Üye			
	Üye			
	Üye			
	Üye			

HARİTALAR, FOTOĞRAFLAR	Üye B. H.
	
	

HARİTALAR, FOTOĞRAFLAR



16/11

16/11

HT