

T.C.  
**KÜLTÜR VE TURİZM BAKANLIĞI**  
ADANA KÜLTÜR VARLIKLARINI KORUMA BÖLGE KURULU  
KARAR

TOPLANTI TARİHİ VE NO: 27.01.2022-459  
KARAR TARİHİ VE NO : 27.01.2022-14409

TOPLANTI YERİ  
ADANA

Adana İli, Yumurtalık İlçesi, Demirtaş Mahallesi, mülkiyeti Adana Büyükşehir Belediyesine ait 151 ada 9 parsel, özel mülkiyete ait 151 ada 7 parsel, maliye hazinesine ait 150 ada 1 ve 151 ada 8 parsellerde tespit edilen seramik parçaları ile mimari parçalar bulunan arkeolojik alanın tesciline ilişkin; T.C. Yumurtalık Kaymakamlığı Milli Emlak Şefliğinin 1078861 sayılı yazısı, Bölge Kurulu Müdürlüğü uzmanlarınca hazırlanan 20.01.2022 gün ve 1174970 sayılı yerinde inceleme raporu, Bölge Kurulu Müdürlüğünün tescil sürecine görüş verilmesini talep eden 19.10.2021 gün ve 1823483 sayılı yazısı, Yumurtalık İlçe Belediyesi İmar ve Şehircilik Müdürlüğünün 26.10.2021 gün ve 725 sayılı, DSİ 6. Bölge Müdürlüğünün 1720924 sayılı, Adana Büyükşehir Belediye Başkanlığının 02.11.2021 gün ve 106830 sayılı görüş yazıları okundu, ekleri ve konunun işlem dosyası incelendi, yapılan görüşmeler sonucunda,

Adana İli, Yumurtalık İlçesi, Demirtaş Mahallesi, mülkiyeti Adana Büyükşehir Belediyesine ait 151 ada 9 parsel, özel mülkiyete ait 151 ada 7 parsel, maliye hazinesine ait 150 ada 1 ve 151 ada 8 parsellerde tespit edilen arkeolojik alanın 2863 sayılı Yasanın 6. maddesi kapsamında kaldığına, Adana Kültür Varlıklarını Koruma Bölge Kurulu Müdürlüğü uzmanlarının 20.01.2022 gün ve 1174970 sayılı raporunda 1. Derece arkeolojik sit alanı olarak önerilen alandaki veriler göz önünde bulundurularak 3. Derece arkeolojik sit alanı olarak tescilinin uygun olduğuna kararımız eki haritada görülen sit sınırlarının ve sit fişinin uygun olduğuna, alanda bulunan cami ve namazgahın kültür varlığı özelliği taşıdığı anlaşıldığından tek yapı tesciline yönelik tescil evraklarının hazırlanarak Kurulumuza sunulmasına karar verildi.

# DEMİRTAŞ 3.DERECE ARKEOLOJİK SİT ALANI TESCİL HARİTASI

İLİ:ADANA

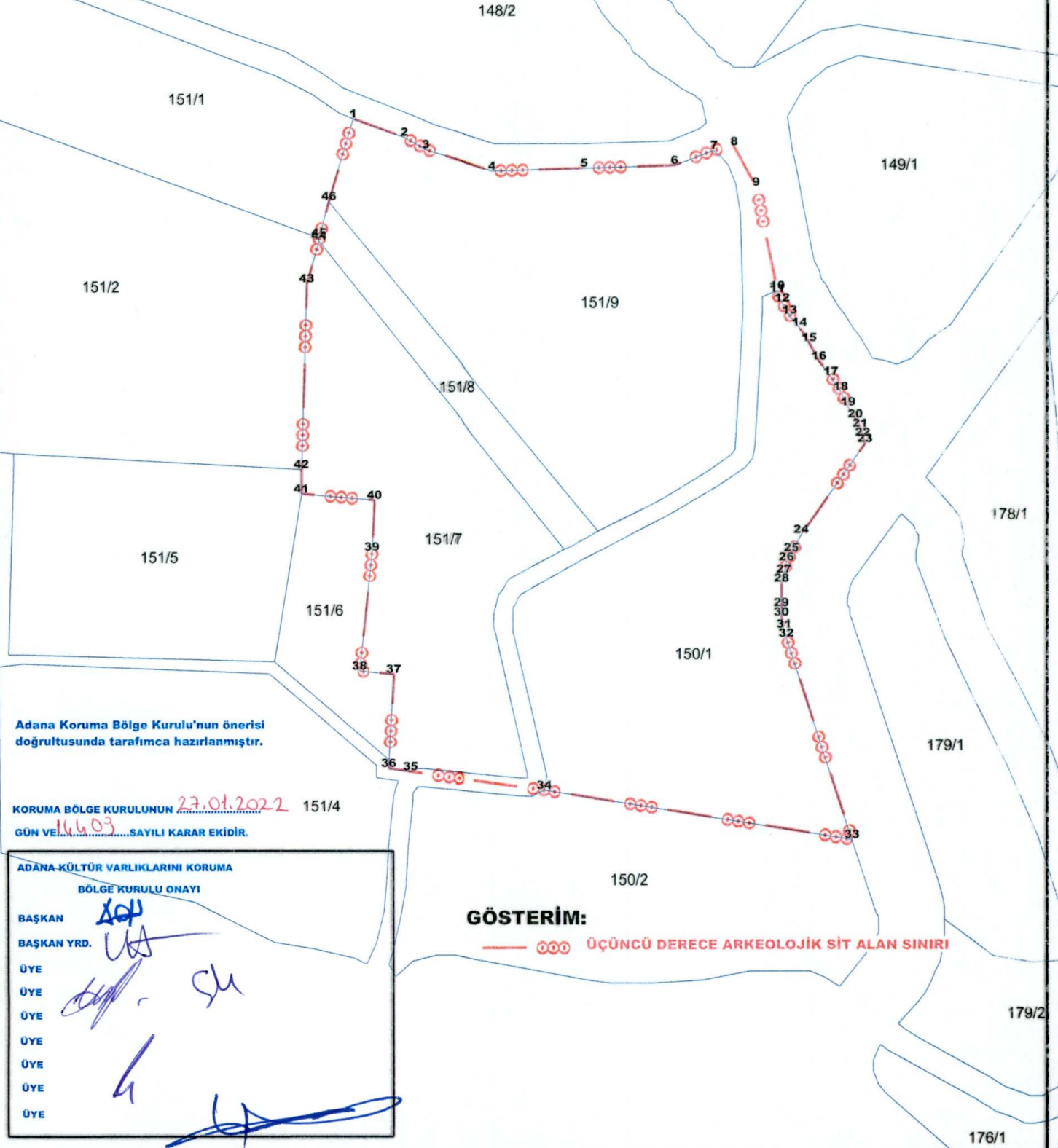
İLÇESİ:YUMURTALIK

MAHALLESİ/KÖYÜ:DEMİRTAŞ

ADA/PARSEL:150/1 - 151/7-8-9



ÖLÇEK: 1/2000



# DEMİRTAŞ 3.DERECE ARKEOLOJİK SİT ALANI TESCİL HARİTASI KOORDİNAT LİSTESİ

İLİ:ADANA

İLÇESİ:YUMURTALIK

MAHALLESİ/KÖYÜ:DEMİRTAŞ

ADA/PARSEL:150/1 - 151/7-8-9

## SİT SINIRI KÖŞE KOORDİNATLARI(3 DER ED 50)

NoktaNo	Y	X
1	482737.835	4077148.579
2	482756.557	4077141.882
3	482764.578	4077137.427
4	482789.543	4077129.608
5	482823.448	4077130.650
6	482856.461	4077131.693
7	482870.746	4077137.213
8	482878.113	4077138.487
9	482886.130	4077123.807
10	482893.840	4077086.118
11	482893.838	4077085.008
12	482895.616	4077081.675
13	482898.284	4077077.231
14	482901.843	4077072.785
15	482905.401	4077067.229
16	482908.956	4077060.563
17	482913.406	4077055.005
18	482916.964	4077049.449
19	482919.629	4077043.895
20	482922.297	4077039.451
21	482924.074	4077036.118
22	482924.960	4077032.787
23	482925.848	4077030.566
24	482902.584	4076997.320
25	482899.002	4076990.668
26	482897.211	4076987.343
27	482896.310	4076982.905
28	482895.411	4076979.578
29	482895.393	4076970.700
30	482895.386	4076967.371
31	482896.270	4076962.930
32	482897.155	4076959.599
33	482921.097	4076886.307
34	482808.716	4076904.289
35	482758.766	4076911.048
36	482750.739	4076912.174
37	482752.593	4076946.573
38	482740.104	4076947.708
39	482744.653	4076990.980
40	482745.583	4077009.844
41	482718.822	4077012.117
42	482718.840	4077020.995
43	482720.762	4077088.687
44	482725.254	4077104.214
45	482725.257	4077105.324
46	482728.852	4077118.634

Adana Koruma Bölge Kurulu'nun önerisi  
doğrultusunda tarafımca hazırlanmıştır.

KORUMA BÖLGE KURULUNUN 27.01.2022  
GÜN VE 16603 SAYILI KARAR EKİDİR.

ADANA KÜLTÜR VARLIKLARINI KORUMA  
BÖLGE KURULU ONAYI

BAŞKAN



BAŞKAN YRD.



ÜYE

ÜYE

ÜYE

ÜYE

ÜYE

ÜYE

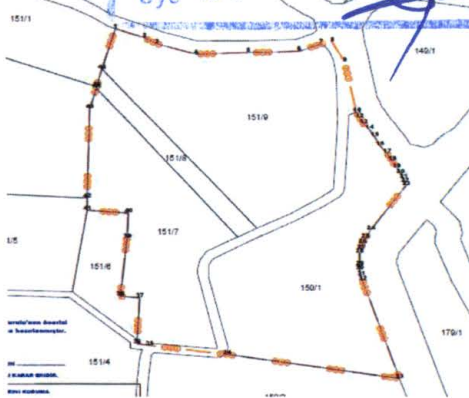
ÜYE







AVRUPA KONSEYİ	DOĞAL VE KÜLTÜREL VARLIKLARI KORUMA ENVANTERİ	D.K.V.K.E.	<b>SİT</b>	HARİTA NO:
TÜRKİYE	KÜLTÜR VARLIKLARI VE MÜZELER GENEL MÜDÜRLÜĞÜ			
İLİ :	ADANA	İLÇESİ : YUMURTALIK	MAHALLE KÖY VEYA MEVKİL : DEMİRTAŞ	KADASTRO : PAFTA: ADA: PARSEİ
ADI	DEMİRTAŞ 3.DERECE ARKEOLOJİK SİT ALANI			150 ADA 1 PARSEL VE 151 ADA 7-8-9 NOLU PARSELLER
<b>GENEL TANIM :</b> Söz konusu parseller Demirtaş Mahallesi'nin yaklaşık 500 metre batısında bulunmaktadır. 150 ada 1 parsel üzerinde yoğun miktarda çatı kiremit parçaları ve Bizans dönemine tarihlendirilen seramik parçaları ile yaklaşık 40 cm uzunluğunda insutu olmayan kırık sütun parçasına rastlanılmıştır. Söz konusu sütun parçası insutu olmamasına rağmen bölgede tespit edilen alanın niteliği ve alanın farklı bölgelerinde rastlanan farklı mimari parçaların varlığı düşünüldüğünde o bölgenin parçası olduğu düşünülmüştür. Görüş sorulan parselin kuzeyinde bulunan 151 ada 7, 8 ve 9 parsellerin mezarlık olarak kullanıldığı görülmüştür. Mezarlık içerisinde bulunan günümüzde cami ve türbe olarak kullanılan yapı kesme taş örgülü, dikdörtgen planlı 2 bölümden oluştuğu iç bölümünde kapı girişinin karşısında kesme taş örgülü mihrap bulunduğu görülmektedir. Duvarlarda tonozlu pencere açıklıkları bulunmakta olup günümüzde onarım görmüştür. İç duvarlar beton siva ile kaplı boyalı ve dış cephe sıvasızdır. Yapının dışında üstü açık etrafı duvarla çevrili avlu olarak kullanılan alan oluşturulmuştur. Oluşturulan bu alanda günümüzde parke taşların döşendiği sütun parçalarının ve duvarların konumları düşünüldüğünde de yükseklik farkının oluştuğu görülmektedir. Avlunun içerisinde mermerden yapılmış mezar ve mezarın üzerinde 2 adet küçük yeşil boyanmış sütun parçası ve mezarın etrafında 4 adet, 1 tanesi yeşil renge boyanmış sütun parçası bulunmaktadır. Kırık sütunun bir tanesinin üzerinde Orta çağın sembolü olan yatay ve dikey kollan eşit olduğu hac simgesi yapılmıştır. Sütun başlığı Erken Bizans Dönemine (ya. M.S 5-6 yy.) tarihlendirilen korint başlık tipinde yapılmış olup yüzeyindeki deformelerden dolayı net olmayan motiflerin, bitkisel süsleme kompozisyonuna sahip olduğu anlaşılmaktadır. Cami avlusunda tespit edilen sütun parçaları dışında avlunun çevresine bakıldığında da kırık sütun parçaları ve arşitrav parçasına rastlanılmıştır. Alanda tespit edilen mimari yapı elemanlarının niteliği ve üslubu bakımından düşünüldüğünde döneminde kutsal mekan olarak kullanıldığı, Günümüzde cami olarak kullanılmakta olan caminin farklı dönemlere ait bu parçaların tekrar kullanımı ile yapılmış olduğu kanaati oluşturmuştur.				
ŞİMDİKİ TEHLİKELER	Kaçak kazı ve beşeri faaliyetler			Adana Kültür Varlıkları Koruma Bölge Kurulunun 27.01.2022-14403 Sayılı Kararı Ekidir.
ŞİMDİKİ DURUM	Güncel Mezarlık Alanı			
SİT POTANSİYELİ	3. Derece Arkeolojik Sit Alanı			KORUMA DERECESESİ : 3. Derece Arkeolojik Sit Alanı
ŞİMDİKİ KORUMA	Korumasız			HAZIRLAYANLAR : 27.01.2022
ÖNERİLEN KORUMA	Koruma Bölge Kurulunun önerisi doğrultusunda hazırlanmıştır.			Sevim KIMIK Arkeolog Melike YAZGÖNÜL Şehir Plancısı Gerçek İnanç CUDAL Arkeolog Neslihan AKÇA Şehir Plancısı
YAYIN DİZİSİ	Başkan <i>AAU</i> Başkan Yrd. <i>UA</i>			KONTROL EDEN : Almila PAMPAL Bölge Kurulu Müdürü
GÖZLEMLER	Üye <i>AAU</i> Üye <i>UA</i> Üye <i>AAU</i> Üye <i>AAU</i> Üye <i>AAU</i> Üye <i>AAU</i>			REVİZYON G.M.E.E.A.Y.K ONAYI : / / 2022

#### HARİTALAR, FOTOĞRAFLAR



*AAU*



MYA 187 SA