

2/1/6
T.C.
KÜLTÜR VE TURİZM BAKANLIĞI
ADANA KÜLTÜR VARLIKLARINI KORUMA BÖLGE KURULU

33.02.976

KARAR

Toplantı Tarihi ve No : 25.01.2022-457
Karar Tarihi ve No 25.01.2022-14340

Toplantı Yeri
ADANA

Mersin ili, Erdemli ilçesi, Kumkuyu Yemişkumu Mahallesi sınırları içindeki mülkiyeti maliye hazinesine ait 176 ada 66 parselde tespit edilen alanın 1. Derece Arkeolojik Sit alanı olarak tescil edilmesi talebine ilişkin; Mersin Valiliği İl Kültür ve Turizm Müdürlüğünün 09.07.2021 tarihli ve 1525771 sayılı yazısı, Adana Kültür Varlıklarını Koruma Bölge Kurulu Müdürlüğünün 12.09.2021 tarih ve 1691922 sayılı yazısı, Mersin Valiliği İl Kültür ve Turizm Müdürlüğünün 17.07.2018 tarihli ve 600987 sayılı yazısı, Adana Kültür Varlıklarını Koruma Bölge Kurulu Müdürlüğünün 09.11.2021 tarihli ve 1895830 sayılı görüş yazısı, Mersin Büyükşehir Belediyesi İmar ve Şehircilik Dairesi Başkanlığının 10.12.2021 tarihli ve 204866 sayılı yazısı, Adana Kültür Varlıklarını Koruma Bölge Kurulu Müdürlüğü uzmanlarının hazırladığı 17.01.2022 tarihli ve 1167619 sayılı yerinde inceleme raporu okundu, ekleri ve konunun işlem dosyası incelendi, yapılan görüşmeler sonucunda;

Mersin ili, Erdemli ilçesi, Kumkuyu Yemişkumu Mahallesi sınırları içindeki mülkiyeti maliye hazinesine ait 176 ada 66 parselde tespit edilen kültür varlıklarının 2863 sayılı Yasanın 6. maddesi kapsamında kaldığı Adana Kültür Varlıklarını Koruma Bölge Kurulu Müdürlüğü uzmanlarınca hazırlanan 17.01.2022 tarihli ve 1167619 sayılı yerinde inceleme raporundan anlaşıldığından 1. Derece Arkeolojik Sit Alanı olarak tescil edilmesine, kararımız eki 1/10000 ölçekli topoğrafik harita ile 1/3000 ölçekli kadastral haritada gösterilen sit alanı sınırlarının ve sit fişinin uygun olduğuna, alanda Kültür ve Tabiat Varlıkları Yüksek Kurulunun, Arkeolojik Sitler, Koruma ve Kullanma Koşulları başlıklı 05.11.1999 gün ve 658 sayılı İlke Kararının 1. maddesinde belirtilen hükümlerinin geçerli olduğuna ve bu hükümlerin Geçiş Dönemi Koruma Esasları ve Kullanma Koşulları olarak kabul edilmesine karar verildi.

İLİ: MERSİN

İLÇESİ: ERDEMLİ

MAHALLESİ: KUMKUYU-YEMİŞKUMU

ADA/PARSEL: 176/66

KUMKUYU-YEMİŞKUMU 1.DERECE ARKEOLOJİK

SİT ALANI TESCİL HARİTASI

ÖLÇEK: 1/3000

PROJEKSİYON/DATUM : UTM-3 DERECE/ED50 (DOM:36)

(Not: Dönüştürme Kaynakları Sapmalarında Çizim Esas Alınacaktır)

1.DERECE ARKEOLOJİK SİT ALANI KOORDİNATLARI

NoktaNo	Y	X
1	603716.434	4042989.429
2	603746.307	4042946.578
3	603712.627	4042884.887
4	603681.882	4042867.231
5	603638.392	4042877.047
6	603623.589	4042902.593
7	603641.260	4042945.209
8	603674.258	4042988.232

KÜLTÜR VARLIKLARI KOORDİNATLARI

NoktaNo	Y	X
S-1	603680.614	4042951.717
S-2	603691.464	4042945.798
S-3	603720.435	4042930.607
S-4	603685.146	4042919.805
S-5	603646.663	4042893.771
S-6	603645.388	4042890.281

LEJAND



BİRİNCİ DERECE ARKEOLOJİK SİT SINIRI



YAPI KALINTILARI

ADANA KÜLTÜR VARLIKLARINI

KORUMA BÖLGE KURULUNUN 25.01.2022

GÜN VE 14350 SAYILI KARAR EKİDİR

176/54

ADANA KÜLTÜR VARLIKLARINI KORUMA BÖLGE KURULU ONAYI	
BAŞKAN	<i>[Signature]</i>
BAŞKAN YRD.	<i>[Signature]</i>
ÜYE	<i>[Signature]</i>
ÜYE	<i>[Signature]</i>
ÜYE	<i>[Signature]</i>
ÜYE	<i>[Signature]</i>
ÜYE	<i>[Signature]</i>
ÜYE	<i>[Signature]</i>

Tespit ekibinin önerisi doğrultusunda tarafınca hazırlanmıştır.

Ali TOĞRAN
Arkeolog

Ömer AVCIBAŞI
Arkeolog

Kader AVCIBAŞI
Arkeolog

Esmâ KİSER
Arkeolog

İLİ: MERSİN

İLÇESİ: ERDEMLİ

MAHALLESİ: KUMKUYU-YEMİŞKUMU

PAFTA: 032-D-3

KUMKUYU-YEMİŞKUMU 1.DERECE ARKEOLOJİK

SİT ALANI TESCİL HARİTASI

ÖLÇEK: 1/10000

LEJAND

● BİRİNCİ DERECE ARKEOLOJİK SİT SINIRI

KORUMA BÖLGE KURULUNUN SİYASAL KARAR EKİDİR.
GÜN VE SAATİ: 28.01.2024

ADANA KÜLTÜR VARLIKLARINI KORUMA
BÖLGE KURULU ONAYI

BAŞKAN

BAŞKAN YRD.

ÜYE

ÜYE

ÜYE

ÜYE

ÜYE

ÜYE

ÜYE

Meşe
(0.50 - 5 m.)

PROJEKSİYON/DATUM : UTM-6 DERECE/ED50(DOM:36)

NoktaNo	Y	X
1	603674.947	4041372.233
2	603704.808	4041329.400
3	603671.142	4041267.733
4	603640.410	4041250.084
5	603596.937	4041259.896
6	603582.140	4041285.432
7	603599.804	4041328.031
8	603632.789	4041371.037

Tespit ekibinin önerisi doğrultusunda
tarafımızca hazırlanmıştır.

AY TOĞRAN
Arkeolog

Ömer AVCIBAŞI
Arkeolog

Kader AVCIBAŞI
Arkeolog


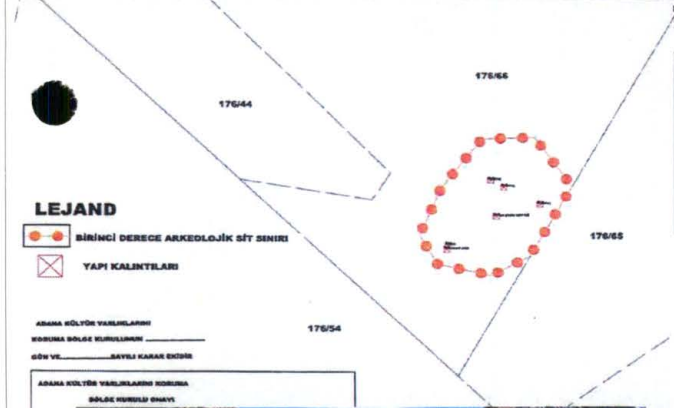
Esmâ KİŞER
Arkeolog

AVRUPA KONSEYİ	DOĞAL VE KÜLTÜREL VARLIKLARI KORUMA ENVANTERİ	D.K.V.K.E.	SİT	HARİTA NO:		
T Ü R K İ Y E	KÜLTÜR VARLIKLARI VE MÜZELER GENEL MÜDÜRLÜĞÜ					
İLİ : MERSİN	İLÇESİ : ERDEMLİ	MAHALLE KÖY VEYA MEVKİL : Kumkuyu-Yemişkumu	KADASTRO : PAFTA: ADA 176 PARSEL	66		
ADI	Kumkuyu-Yemişkumu Arkeolojik Alanı					
GENEL TANIM :						
Mersin İli, Erdemli İlçesi, Kumkuyu Yemişkumu Mahallesi sınırları içindeki mülkiyeti maliye hazinesine ait 113773,94 m2 olan 176 ada 66 parselin kayalık ve tamamen maki örtüsü ile kaplı olduğu, ulaşımın ise neredeyse imkansız olduğu görülmüştür. Google Earth görüntüsünün yardımı ile alanda tespit edilen alanda Helenistik ve Roma Döneminde oldukça yoğun yerleşim gördüğü anlaşılan çiftlik evi (villa rustika) ve bu eve ait müştemilat yapıları ile bu yapılarla bağlantılı sarnıçlar tespit edilmiştir. Ayrıca alanda dairesel planlı anıtsal bir yapı olduğu düşünülen yapı kalıntısı ile hemen bu kalıntıların yakınında kırık bir lahit bulunmaktadır. Sarnıçlar yine ana kayaya oyulmuş durumda olup üst kısımları çökmüş durumdadır. Alan genel itibariyle oldukça sık bir maki örtüsü ile kaplı olup roma dönemi pişmiş toprak seramik parçaları da görülebilmektedir.						
ŞİMDİKİ TEHLİKELER	: Kaçak kazı	Adana Kültür Varlıklarını Koruma Bölge Kurulunun 25.01.2022 gün. 14340 sayılı Kararı Ekidir.				
ŞİMDİKİ DURUM	: Makilik					
SİT POTANSİYELİ	: 1. Derece Arkeolojik Sit Alanı	KORUMA DERECESESİ :	1. Derece Arkeolojik Sit Alanı			
ŞİMDİKİ KORUMA	: Korumasız	HAZIRLAYANLAR :	17.01.2022			
ÖNERİLEN KORUMA	: 1. Derece Arkeolojik Sit Alanı	Ömer AVCIBAŞI Arkeolog	Ali TOĞRAN Arkeolog			
		Kader AVCIBAŞI Müze Araştırmacısı	Esmâ KİSER Arkeolog			
		KONTROL EDEN	Güneş TÜRKMEN Bölge Kurulu Müdürü			
YAYIN DİZİSİ	Üye	REVİZYON				
GÖZLEMLER	Üye				G.M.E.E.A.Y.K ONAYI : / / 2019	
	Üye					
	Üye					



HARİTALAR, FOTOĞRAFLAR :

İLİ: MERSİN
İLÇESİ: ERDEMLİ
MAHALLESİ: KUMKUYU-YEMİŞKUMU
ADA/PARSEL: 176/66

KUMKUYU-YEMİŞKUMU 1.DERİ SİT ALANI TESCİL HAR



HARİTALAR, FOTOĞRAFLAR



Handwritten blue ink markings, possibly a signature or initials, located at the bottom of the page.