

326 DA

T.C.
KÜLTÜR VE TURİZM BAKANLIĞI
ADANA KÜLTÜR VARLIKLARINI KORUMA BÖLGE KURULU

33.05.2842

KARAR

Toplantı Tarihi ve No : 26.01.2022-458
Karar Tarihi ve No 26.01.2022-14396

Toplantı Yeri
ADANA

Mersin ili, Silifke İlçesi, İmamuşağı Mahallesi sınırları içinde bulunan mülkiyeti maliye hazinesine ait 4910 nolu orman parselinde bulunan mezarın tesciline ilişkin; Mersin Valiliği İl Kültür ve Turizm Müdürlüğünün 06.09.2021 tarihli ve 1682415 sayılı yazısı, Adana Kültür Varlıklarını Koruma Bölge Kurulu Müdürlüğünün 09.11.2021 gün ve 1896080 sayılı tescil görüşü istenen yazısı, Mersin Büyükşehir Belediye Başkanlığı İmar ve Şehircilik Dairesi Başkanlığının 10.12.2021 tarihli ve 205709 sayılı yazısı, Adana Kültür Varlıklarını Koruma Bölge Kurulu Müdürlüğü uzmanlarınca hazırlanan 19.01.2022 tarihli ve 1171813 sayılı yerinde inceleme raporu okundu, ekleri ve konunun işlem dosyası incelendi, yapılan görüşmeler sonucunda;

Mersin ili, Silifke İlçesi, İmamuşağı Mahallesi sınırları içinde bulunan mülkiyeti maliye hazinesine ait 4910 nolu orman parseli bulunan mezarın 2863 sayılı Yasa kapsamında kültür varlığı niteliği taşıdığı Adana Kültür Varlıklarını Koruma Bölge Kurulu Müdürlüğü uzmanlarınca hazırlanan 19.01.2022 gün ve 1171813 sayılı rapordan anlaşıldığından korunması gerekli taşınmaz kültür varlığı olarak tesciline, yapı grubunun 1. grup olarak belirlenmesine, kararımız eki anıt fişi ve koruma alanı sınırı haritasının uygun olduğuna karar verildi.

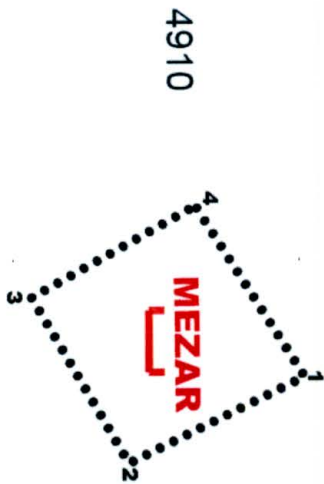
KÜLTÜR VARLIĞI TESCİL VE KORUMA ALANI HARİTASI

İLİ: MERSİN
İLÇESİ: SİLİFKE
MAHALLESİ/KÖYÜ: İMAMUŞAĞI
KÜLTÜR VARLIĞI ADA/PARSEL: 4910
KORUMA ALANI ADA/PARSEL: 4910

ÖLÇEK: 1/1000










AKDENİZ



MEZAR VE KORUMA ALANI KOORDİNATLARI:
PROJEKSİYON/DATUM : UTM-3 DERCE/EED50

NoktaNo	Y	X
1	575300.639	4018420.121
2	575311.921	4018396.564
3	575289.994	4018383.741
4	575278.027	4018405.674
MEZAR	575295.880	4018399.349

LEJAND
MEZAR
KORUMA ALANI SINIRI

ADANA KÜLTÜR VARLIKLARINI KORUMA
BÖLGE KURULU ONAYI
BAŞKAN 
BAŞKAN YRD. 
ÜYE 
ÜYE 
ÜYE 
ÜYE 
ÜYE 

ADANA KÜLTÜR VARLIKLARINI
KORUMA BÖLGE KURULUNUN 26.01.2022
GÜN VE 14395 SAYILI KARAR EKİDİR

TESPİT EKİBİNİN ÖNERİSİ DOĞRULTUSUNDA
HAZIRLANMIŞTIR.




AVRUPA KONSEYİ		DOĞAL VE KÜLTÜREL VARLIKLARI KORUMA ENVANTERİ (D.K.V.K.E.)				ANIT		Envanter No:						
T Ü R K İ Y E		KÜLTÜR VARLIKLARI VE MÜZELER GENEL MÜDÜRLÜĞÜ						Harita No:						
İLİ:	MERSİN	İLÇESİ:	SİLİFKE	MAHALLE / MEVKİİ:	İMAMUŞAĞI	Koruma Derecesi		1. Grup						
SOKAK / NO:		PAFTA:	ADA:	PARSEL:	4910									
ADI:	LAHİT MEZAR	YAPTIRAN:		YAPAN:		MİMARİ ÇAĞI:								
		YAPIM TARİHİ:		KİTABE:		VAKFIYE:								
GENEL TANIM:		Mersin İli, Silifke İlçesi, İmamuşağı Mahallesi, 4910 nolu orman parselinde Mersin-Antalya karayolunun hemen güneyinde makilik içinde bulunmaktadır.												
KORUNMUŞLUK DURUMU:		TAŞIYICI YAPI:			CEPHE DURUMU:			ÖRTÜ DURUMU:		İÇ YAPI DURUMU:		BEZEME DURUMU:		
A	İYİ	B	ORTA	C	KÖTÜ	A	B	C	A	B	C	A	B	C
VAZİYET PLANI:					FOTOĞRAF:									
SOKAK / NO: İLİ: MERSİN İLÇESİ: SİLİFKE MAHALLESİ/KÖYÜ: İMAMUŞAĞI KÜLTÜR VARLIĞI ADA/PARSEL: 4910 KORUMA ALANI ADA/PARSEL: 4910														
ADANA KÜLTÜR VARLIKLARINI KORUMA BÖLGE KURULUNUN GÖN VE SAYILI KARAR EKİDİR					ADANA KÜLTÜR VARLIKLARINI KORUMA BÖLGE KURULU ONAYI									
BAŞKAN YERİ ÜYE ÜYE ÜYE ÜYE ÜYE					LEJAND MEZAR KORUMA ALANI SINIRI									
GÖZLEMLER:														
BUGÜNKÜ SAHİBİ:					BAKIMDAN SORUMLU OLAN:									
YAPILAN ONARIMLAR:														
AYRINTILI TANIM:					TEKNİK BİLGİLER:									
Eğimli kayalık ve makilik bir yamaçta olduğu görülen lahit mezarın doğu-batı yönünde dikdörtgen planlı olarak ana kayaya oyulduğu anlaşılmıştır. Lahit mezarın üzerinin kare taşlarla kapatılmış olduğu ancak bu taşlardan sadece bir adedinin bulundu tespit edilmiştir.					İSİTMA SİSTEMİ:									
					KANALİZASYON:									
					SU:									
					ELEKTRİK:									
					ÖZGÜN KULLANIMI:									
					Lahit Mezar									
					BUGÜNKÜ KULLANIMI:									
					ÖNERİLEN KULLANIMI:									
					HAZIRLAYANLAR:									
					Ömer AVCIBAŞI Arkeolog									
					Esmâ KİSER Arkeolog									
					Kader AVCIBAŞI Müze Araştırmacısı									
					Esengül MİRİK Sanat Tarihçisi									
					KONTROL EDEN:									
					Güneş TÜRKMEN Bölge Kurulu Müdür V.									
FOTOĞRAF:					EKLER									
					RAPOR									
					FOTOĞRAF									
					RÖLÖVE PROJESİ									
					RESTORASYON PROJESİ									
					HARİTA									
					KİTABE									
					VAKFIYE									