

T.C.
KÜLTÜR VE TURİZM BAKANLIĞI
ADANA KÜLTÜR VARLIKLARINI KORUMA BÖLGE KURULU
KARAR

TOPLANTI TARİHİ VE NO: 26.01.2022-458
KARAR TARİHİ VE NO : 26.01.2022-14382

TOPLANTI YERİ
ADANA

Mersin ili, Silifke ilçesi, Sömek Mahallesi, özel mülkiyete ait 119 ada 144 parselde tespiti yapılan Lahit Mezarın tesciline ilişkin, Mersin Valiliği İl Kültür ve Turizm Müdürlüğü'nün 25.03.2021 tarih ve 1253060 sayılı yazısı, Adana Koruma Kurulu Müdürlüğü'nün 29.09.2021 tarih ve 1754074, 19.10.2021 tarih ve 1827498 sayılı yazıları, Devlet Su İşleri Genel Müdürlüğü 6. Bölge Müdürlüğü'nün 11.11.2021 tarih ve 1890605 sayılı görüş yazısı, Adana Koruma Bölge Kurulu Müdürlüğü uzmanlarınca hazırlanan 25.11.2021 gün ve 1067453 sayılı rapor okundu, ekleri ve işlem dosyası incelendi, yapılan görüşmeler sonucunda;

Mersin ili, Silifke ilçesi, Sömek Mahallesi, özel mülkiyete ait 119 ada 144 parselde tespit edilen Lahit Mezarın 2863 sayılı Yasanın 6. Maddesi kapsamında kültür varlığı niteliği taşıdığı Adana Koruma Bölge Kurulu Müdürlüğü uzmanlarınca hazırlanan 25.11.2021 gün ve 1890605 sayılı rapordan anlaşıldığından korunması gerekli taşınmaz kültür varlığı olarak tesciline, yapı grubunun 1.grup olarak belirlenmesine, kararımız eki anıt fişi ve haritada belirtilen koruma alanı sınırlarının uygun olduğuna, karar verildi.

İLİ: MERSİN

İLÇESİ: SİLİFKE

MAHALLESİ: SÖMEK

KÜLTÜR VARLIĞI: 119/144 PARSEL

KORUMA ALANI: 119/144-201 PARSEL

SÖMEK MAHALLESİ KÜLTÜR VARLIĞI (LAHİT)

TESCİL VE KORUMA ALANI HARİTASI



ÖLÇEK:1/1000

119/200

119/206

119/201

119/202

119/203

119/144

119/207

GÖSTERİM:

●●●●●●●●●● KORUMA ALANI SINIRI

△ LAHİT

ADANA KÜLTÜR VARLIKLARINI

KORUMA BÖLGE KURULUNUN 26.01.2022

SÜN VE 16382 SAYILI KARAR EKİDİR

ADANA KÜLTÜR VARLIKLARINI KORUMA

BÖLGE KURULU ONAYI

BAŞKAN

BAŞKAN YRD.

ÜYE

ÜYE

ÜYE

ÜYE

ÜYE

ÜYE




ÜYE







KORUMA ALANI KÖŞE KOORDİNATLARI(3 DER-ED50)

NoktaNo	Y	X
1	596463.569	4050824.763
2	596466.182	4050810.743
3	596447.800	4050807.730
4	596444.950	4050819.226
5	596452.841	4050823.533
6	596458.171	4050824.369

KÜLTÜR VARLIĞI KOORDİNATLARI(3 DER-ED50)

NoktaNo	Y	X
LAHİT	596455.054	4050816.117

AVRUPA KONSEYİ	DOĞAL VE KÜLTÜREL VARLIKLARI KORUMA ENVANTERİ DKVKE		ANIT	ENVANTER NO:				
TÜRKİYE	KÜLTÜR VARLIKLARI VE MÜZELER GENEL MÜDÜRLÜĞÜ		HARİTA NO:					
İL:MERSİN	İLÇESİ: Silifke	MAHALLE KÖY MEVKİİ: Sömek Mah		KORUMA GRUBU				
ADRES:		PAFTA: ADA:PARSEL: 119 ada-144 Parsel		KORUMA DERECESİ	1.Grup Yapı X			
ADE: İşlik		YAPIM TARİHİ:		YAPTIRAN:	MİMARİ ÇAĞI:			
		KİTABE:		VAKFİYE:				
GENEL TANIMI: Mersin ili, Silifke ilçesi, Sömek Mahallesi, 119 ada 144 parselde parselde, parselin batısında orijinal platformu üzerinde bir adet Lahit Mezar yapısıdır.								
KORUMA DURUMU:	İYİ	TAŞIYICI YAPI:	DIŞ YAPI:	ÜST YAPI:	İÇ YAPI:	SÜSLEME ELEMANI:	RUTUBET :	YOK
	ORTA							İZİ VAR
	KÖTÜ							ÖNEMLİ
VAZİYET HARİTASI								
BUGÜNKÜ SAHİBİ:			BAKIMINDAN SORUMLU KURUM:					
YAPILAN ONARIMLAR:								
AYRINTILI TANIM: Mersin ili, Silifke ilçesi, Sömek Mahallesi, 119 ada 144 parselde parselde, parselin batısında orijinal platformu üzerinde bir adet Lahit Mezar yapısıdır. Ancak altındaki toprağın çökmesinden dolayı Lahit Mezar yana kaymıştır. 2,5x1 m. ölçülerinde olup üst kapağı açılmış ve batı tarafta yanında durmaktadır. Lahitin Kireç taşından yapılmış olmasından dolayı tahrip olduğu görülmüş olup tam emin olmamakla birlikte Girlandlı Lahit örneği olması muhtemeldir.				TEKNİK BİLGİLER:				
				SU	ELEKTRİK	ISITMA		
				ORJİNAL KULLANIMI:				
				BUGÜNKÜ KULLANIMI:				
				ÖNERİLEN KULLANIM:				
				TESCİL KARARI:				
				HAZIRLAYANLAR: Kader AVCIBAŞI Müze Araştırmacısı Esmâ KİSER Arkeolog Ömer AVCIBAŞI Arkeolog Esengül MİRİK Sanat Tarihiçi				
YAYIN DİZİNİ:			EKLER:		ONAY: Almila PAMPAK Koruma Bölge Kurulu Başkanı			
								



Handwritten blue ink marks or symbols.