

T.C.
KÜLTÜR VE TURİZM BAKANLIĞI
ADANA KÜLTÜR VARLIKLARINI KORUMA BÖLGE KURULU

KARAR

TOPLANTI TARİHİ VE NO: 24.01.2022-456
KARAR TARİHİ VE NO : 24.01.2022-14327

TOPLANTI YERİ
ADANA

Mersin İli, Tarsus İlçesi, Çukurbağ Mahallesi, Çevlik Mevkii, sit dışı alanda yer alan, mülkiyeti hazineye ait, 107 ada 74 parselde bir adet, tescil harici alanlarda üç adet olmak üzere toplamda dört adet kaya mezarı tespit edilen alanların tesciline ilişkin; Kültür Varlıkları ve Müzeler Genel Müdürlüğünün 15.10.2021 tarihli ve 1817390 sayılı yazısı, 22.12.2021 tarih ve 2029528 sayılı yazısı, Adana Kültür Varlıklarını Koruma Bölge Kurulu Müdürlüğünün 30.11.2021 tarih ve 1952649 sayılı Kurum görüşleri istenen yazısı, Maden ve Petrol İşleri Genel Müdürlüğünün 07.12.2021 tarih ve 2021377891 sayılı yazısı, Tarsus Belediye Başkanlığı İmar ve Şehircilik Müdürlüğünün 08.12.2021 tarih ve 36283 sayılı yazısı, Mersin Büyükşehir Belediye Başkanlığı İmar ve Şehircilik Dairesi Başkanlığının 08.12.2021 tarih ve 36283 sayılı yazısı, Adana Kültür Varlıklarını Koruma Bölge Kurulu Müdürlüğü uzmanlarınca hazırlanan 21.01.2022 tarih ve 1179307 sayılı yerinde inceleme raporu okundu, ekleri ve konunun işlem dosyası incelendi, yapılan görüşmeler sonucunda;

Mersin İli, Tarsus İlçesi, Çukurbağ Mahallesi, Çevlik Mevkii, sit dışı alanda yer alan, mülkiyeti hazineye ait, 107 ada 74 parselde bir adet, tescil harici alanlarda üç adet olmak üzere toplamda dört adet kaya mezarınının 2863 sayılı Yasa kapsamında kültür varlığı niteliği taşıdığı Adana Kültür Varlıklarını Koruma Bölge Kurulu Müdürlüğü uzmanlarınca hazırlanan 21.01.2022 tarih ve 1179307 sayılı rapordan anlaşıldığından korunması gerekli taşınmaz kültür varlığı olarak tesciline, yapı grubunun 1. grup olarak belirlenmesine, kararımız eki anıt fişi ve koruma alanı sınırı haritasının uygun olduğuna karar verildi.

İLİ: MERSİN
İLÇESİ: TARSUS
MAHALLESİ: ÇUKURBAĞ
KÜLTÜR VARLIĞI: THA
KORUMA ALANI: THA

ÇUKURBAĞ MAHALLESİ KÜLTÜR VARLIĞI KAYA MEZARI-2

TESCİL VE KORUMA ALANI HARİTASI



ÖLÇEK:1/1000

107/75



THA

107/76

GÖSTERİM:

..... KORUMA ALANI SINIRI

△ KAYA MEZARI-2

KORUMA ALANI KÖŞE KOORDİNATLARI(3 DER-ED50)

NoktaNo	Y	X
1	395176.076	4121923.920
2	395176.076	4121903.920
3	395162.496	4121903.726
4	395160.559	4121923.920

ADANA KÜLTÜR VARLIKLARINI
KORUMA BÖLGE KURULUNUN 21.01.2022 107/74
GÜN VE 16322 SAYILI KARAR EKİDİR

ADANA KÜLTÜR VARLIKLARINI KORUMA

BÖLGE KURULU ONAYI

BAŞKAN

BAŞKAN YRD.

ÜYE

ÜYE

ÜYE

ÜYE

ÜYE

ÜYE

ÜYE

KÜLTÜR VARLIĞI KOORDİNATLARI(3 DER-ED50)

NoktaNo	Y	X
K	395166.076	4121913.920

107/69

İLİ: MERSİN
İLÇESİ: TARSUS
MAHALLESİ: ÇUKURBAĞ
KÜLTÜR VARLIĞI: THA
KORUMA ALANI: THA

ÇUKURBAĞ MAHALLESİ KÜLTÜR VARLIĞI KAYA MEZARI-3-4

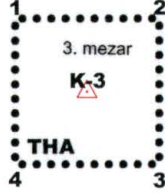
TESCİL VE KORUMA ALANI HARİTASI



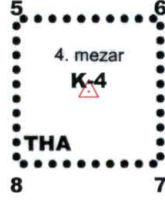
ÖLÇEK:1/1000

THA

THA



THA



THA

THA

GÖSTERİM:

KORUMA ALANI SINIRI

KAYA MEZARI-3-4



ADANA KÜLTÜR VARLIKLARINI

KORUMA BÖLGE KURULUNUN 21.01.2022

GÜN VE 16317 SAYILI KARAR EKİDİR

ADANA KÜLTÜR VARLIKLARINI KORUMA

BÖLGE KURULU ONAYI

BAŞKAN

BAŞKAN YRD.

ÜYE

ÜYE

ÜYE

ÜYE

ÜYE

ÜYE

ÜYE

3. KAYA MEZARI VE KORUMA ALANI

KORUMA ALANI KÖŞE KOORDİNATLARI(3 DER-ED50)

NoktaNo	Y	X
K-3	395501.167	4121595.897
1	395491.167	4121605.897
2	395511.167	4121605.897
3	395511.167	4121585.897
4	395491.167	4121585.897

4. KAYA MEZARI VE KORUMA ALANI

KORUMA ALANI KÖŞE KOORDİNATLARI(3 DER-ED50)

NoktaNo	Y	X
K-4	395486.219	4121529.414
5	395476.219	4121539.414
6	395496.219	4121539.414
7	395496.219	4121519.414
8	395476.219	4121519.414

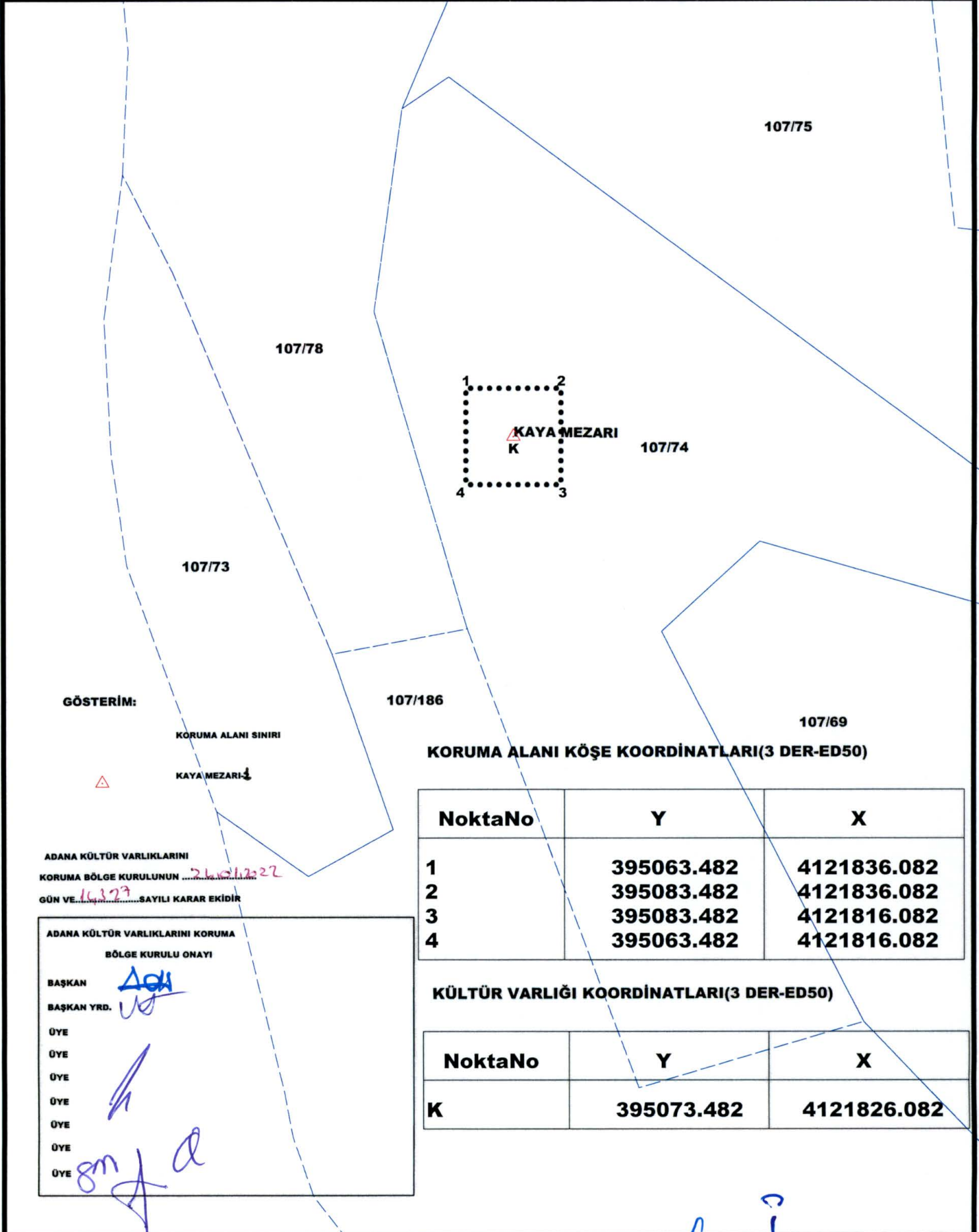
İLİ: MERSİN
İLÇESİ: TARSUS
MAHALLESİ: ÇUKURBAĞ
KÜLTÜR VARLIĞI: 107/74
KORUMA ALANI: 107/74

ÇUKURBAĞ MAHALLESİ KÜLTÜR VARLIĞI KAYA MEZARI-1

TESCİL VE KORUMA ALANI HARİTASI



ÖLÇEK:1/1000



GÖSTERİM:



KORUMA ALANI SINIRI

KAYA MEZARI

ADANA KÜLTÜR VARLIKLARINI

KORUMA BÖLGE KURULUNUN 26/01/2022

GÜN VE 16327 SAYILI KARAR EKİDİR

ADANA KÜLTÜR VARLIKLARINI KORUMA

BÖLGE KURULU ONAYI

BAŞKAN

Adi

BAŞKAN YRD.

W

ÜYE

ÜYE

ÜYE

ÜYE

ÜYE

ÜYE

ÜYE

gn
d

KORUMA ALANI KÖŞE KOORDİNATLARI(3 DER-ED50)

NoktaNo	Y	X
1	395063.482	4121836.082
2	395083.482	4121836.082
3	395083.482	4121816.082
4	395063.482	4121816.082

KÜLTÜR VARLIĞI KOORDİNATLARI(3 DER-ED50)

NoktaNo	Y	X
K	395073.482	4121826.082

h
i


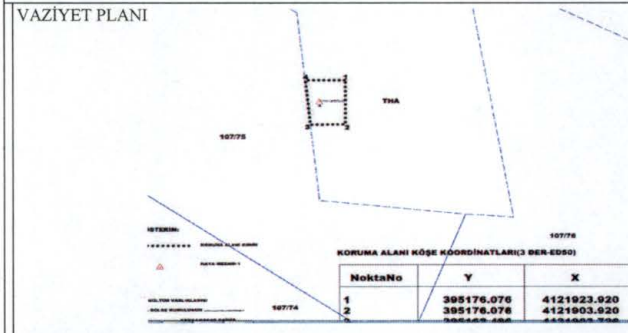
AVRUPA KONSEYİ	DOĞAL VE KÜLTÜREL VARLIKLARI KORUMA ENVANTERİ DKVKE		ANIT	ENVANTER NO:																			
TÜRKİYE	KÜLTÜR VARLIKLARI VE MÜZELER GENEL MÜDÜRLÜĞÜ		HARİTA NO:																				
İL:MERSİN	İLÇESİ: Tarsus	MAHALLE KÖY MEVKİİ: Çukurbağ Mah.	KORUMA DERECEŚİ		KORUMA GRUBU																		
ADRES:	PAFTA: THA ADA: PARSEL:		1.Grup Yapı x		2.Grup Yapı																		
ADI: Kaya Mezarı-4	YAPIM TARİHİ:	YAPAN:- YAPTIRAN:	MİMARİ ÇAĞI:																				
		KİTABE:	VAKFİYE:																				
GENEL TANIMI: Çukurbağ Mahallesi, Çevlik Mevkii, tescil harici alanda yer alan ana kayaya oyulmuş kaya mezarı, oldukça eğimli, kayalık ve dik bir yamaçta yer almaktadır.																							
KORUMA DURUMU:	İYİ					YOK																	
	ORTA					İZİ VAR																	
	KÖTÜ	TAŞIYICI YAPI:	DIŞ YAPI:	ÜST YAPI:	İÇ YAPI:	x SÜSLEME ELEMANI:	RUTUBET: ÖNEMLİ																
VAZİYET PLANI			FOTOĞRAF																				
<table border="1"> <thead> <tr> <th>NoktaNo</th> <th>Y</th> <th>X</th> </tr> </thead> <tbody> <tr> <td>K-3</td> <td>395501.187</td> <td>4121595.897</td> </tr> <tr> <td>1</td> <td>395491.187</td> <td>4121605.897</td> </tr> <tr> <td>2</td> <td>395511.187</td> <td>4121605.897</td> </tr> <tr> <td>3</td> <td>395511.187</td> <td>4121585.897</td> </tr> <tr> <td>4</td> <td>395491.187</td> <td>4121585.897</td> </tr> </tbody> </table>			NoktaNo	Y	X	K-3	395501.187	4121595.897	1	395491.187	4121605.897	2	395511.187	4121605.897	3	395511.187	4121585.897	4	395491.187	4121585.897			
NoktaNo	Y	X																					
K-3	395501.187	4121595.897																					
1	395491.187	4121605.897																					
2	395511.187	4121605.897																					
3	395511.187	4121585.897																					
4	395491.187	4121585.897																					
BUGÜNKÜ SAHİBİ:			BAKIMINDAN SORUMLU KURUM:																				
YAPILAN ONARIMLAR:																							
<p>AYRINTILI TANIM: Çukurbağ Mahallesi, Çevlik Mevkii, tescil harici alanda yer alan ana kayaya oyulmuş kaya mezarı, oldukça eğimli, kayalık ve dik bir yamaçta yer almaktadır. Kaya mezara 40x55 cm. ölçülerinde batı yöne bakan dikdörtgen bir açıklıktan girilmektedir. Açıklığın hemen sağında doğal veya beşeri faktörle oluşmuş oval bir açıklık bulunmaktadır. Kaya mezarın içerisinde 2 adet klinel bulunmaktadır. Mezar odasının içerisine, anakaya kullanılarak yapılmış tek basamakla inilmektedir. Bu bölüm klinelerin ortasında anakaya kullanılarak yapılmıştır. Bu kısmın ve klinelerin içi toprak doludur. Solda bulunan klineye yastık işlenmiştir. Klinelerin doğu duvarı ve birbirinden ayrılmış kısmı, yüksek bırakılarak "T" şekli oluşturulmuştur.</p>			<p>TEKNİK BİLGİLER:</p> <table border="1"> <tr> <td>SU</td> <td>ELEKTRİK</td> <td>ISITMA</td> </tr> </table>			SU	ELEKTRİK	ISITMA															
SU	ELEKTRİK	ISITMA																					
<p>Adana Kültür Varlıklarını Koruma Bölge Kurulu Onayı</p> <p>Başkan <i>[Signature]</i></p> <p>Başkan Yrd <i>[Signature]</i></p> <p>Üye <i>[Signature]</i></p> <p>Üye <i>[Signature]</i></p> <p>Üye <i>[Signature]</i></p> <p>Üye <i>[Signature]</i></p> <p>Üye <i>[Signature]</i></p> <p>Üye <i>[Signature]</i></p>			<p>ORJİNAL KULLANIMI:</p> <p>BUGÜNKÜ KULLANIMI:</p> <p>ÖNERİLEN KULLANIM:</p> <p>TESCİL KARARI:</p> <p>HAZIRLAYANLAR:: İşıl PALALIOĞLU – Mimar Esengül MİRİK-Sanat Tarihçi <i>[Signature]</i></p>																				
YAYIN DİZİNİ:			EKLER:																				
<p>Adana Kültür Varlıklarını Koruma Bölge Kurulunun 22.01.2017.gün.16377. sayılı Karar Ekidir</p>			<p>ONAY: Adana PALALIOĞLU Bölge Kurul Müdürü <i>[Signature]</i></p>																				

AVRUPA KONSEYİ	DOĞAL VE KÜLTÜREL VARLIKLARI KORUMA ENVANTERİ DKVKE		ANIT	ENVANTER NO:																			
TÜRKİYE	KÜLTÜR VARLIKLARI VE MÜZELER GENEL MÜDÜRLÜĞÜ		HARİTA NO:																				
İL: MERSİN	İLÇESİ: Tarsus	MAHALLE KÖY MEVKİİ: Çukurbağ Mah.		KORUMA GRUBU																			
ADRES:		PAFTA: THA	ADA: PARSEL:	1. Grup Yapı x	2. Grup Yapı																		
ADI: Kaya Mezarı-3	YAPIM TARİHİ:	YAPAN: -	MİMARİ ÇAĞI:																				
		YAPTIRAN:	VAKFIYE:																				
GENEL TANIMI: Çukurbağ Mahallesi, Çevlik Mevkii, tescil harici alanda yer alan ana kayaya oyulmuş kaya mezarı, oldukça eğimli, kayalık ve dik bir yamaçta yer almaktadır.																							
KORUMA DURUMU:	İYİ	TAŞIYICI YAPI:	DIŞ YAPI:	ÜST YAPI:	İÇ YAPI:	SÜSLEME ELEMANI:	RUTUBET:	YOK															
	ORTA							İZİ VAR															
	KÖTÜ							ÖNEMLİ															
VAZİYET PLANI			FOTOĞRAF																				
<table border="1"> <thead> <tr> <th>NoktaNo</th> <th>Y</th> <th>X</th> </tr> </thead> <tbody> <tr> <td>K-3</td> <td>395501.167</td> <td>4121995.897</td> </tr> <tr> <td>1</td> <td>395491.167</td> <td>4121905.897</td> </tr> <tr> <td>2</td> <td>395511.167</td> <td>4121905.897</td> </tr> <tr> <td>3</td> <td>395511.167</td> <td>4121985.897</td> </tr> <tr> <td>4</td> <td>395491.167</td> <td>4121985.897</td> </tr> </tbody> </table>			NoktaNo	Y	X	K-3	395501.167	4121995.897	1	395491.167	4121905.897	2	395511.167	4121905.897	3	395511.167	4121985.897	4	395491.167	4121985.897			
NoktaNo	Y	X																					
K-3	395501.167	4121995.897																					
1	395491.167	4121905.897																					
2	395511.167	4121905.897																					
3	395511.167	4121985.897																					
4	395491.167	4121985.897																					
BUGÜNKÜ SAHİBİ:			BAKIMINDAN SORUMLU KURUM:																				
YAPILAN ONARIMLAR:																							
AYRINTILI TANIM: Çukurbağ Mahallesi, Çevlik Mevkii, tescil harici alanda yer alan ana kayaya oyulmuş kaya mezarı, oldukça eğimli, kayalık ve dik bir yamaçta yer almaktadır. Kaya mezarına 40x50 cm. ölçülerinde güneydoğu yönde dikdörtgen bir açıklıktan girilmektedir. Kline olduğu düşünülen bu alanın etrafı, 3 yönden yüksekte bırakılmıştır. Günümüzde çoban barınağı olarak kullanıldığı anlaşılan mezar odasının tavanında yoğun islenme meydana gelmiştir.			TEKNİK BİLGİLER:																				
			SU																				
			ELEKTRİK																				
			ISITMA																				
			ORJİNAL KULLANIMI:																				
			BUGÜNKÜ KULLANIMI:																				
ÖNERİLEN KULLANIM:																							
TESCİL KARARI:																							
HAZIRLAYANLAR: İşııl PALALIOĞLU – Mimar Esengül MİRİK-Sanat Tarihçi																							
YAYIN DİZİNİ:			EKLER:																				

AVRUPA KONSEYİ	DOĞAL VE KÜLTÜREL VARLIKLARI KORUMA ENVANTERİ DKVKE		ANIT	ENVANTER NO:	
TÜRKİYE	KÜLTÜR VARLIKLARI VE MÜZELER GENEL MÜDÜRLÜĞÜ		HARİTA NO:		
İL:MERSİN	İLÇESİ: Tarsus	MAHALLE KÖY MEVKİİ: Çukurbağ Mah.	KORUMA DERECESİ	KORUMA GRUBU	
ADRES:	PAFTA: THA	ADA: PARSEL:		1.Grup Yapı x	2.Grup Yapı
ADI: Kaya Mezarı- 2	YAPIM TARİHİ:	YAPAN: - YAPTIRAN:	MİMARİ ÇAĞI:		
		KİTABE:	VAKFİYE:		

GENEL TANIMI: Çukurbağ Mahallesi, Çevlik Mevkii, tescil harici alanda yer alan ana kayaya oyulmuş kaya mezarı, oldukça eğimli ve kayalık bir alanda yer almaktadır.

KORUMA DURUMU:	İYİ	TAŞIYICI YAPI:	DIŞ YAPI:	ÜST YAPI:	İÇ YAPI:	SÜSLEME ELEMANI:	RUTUBET:	YOK
	ORTA							İZİ VAR
	KÖTÜ							ÖNEMLİ



BUGÜNKÜ SAHİBİ:

BAKIMINDAN SORUMLU KURUM:

YAPILAN ONARIMLAR:

AYRINTILI TANIM: Çukurbağ Mahallesi, Çevlik Mevkii, tescil harici alanda yer alan ana kayaya oyulmuş kaya mezarı, oldukça eğimli ve kayalık bir alanda yer almaktadır. Fiziksel tahribata uğradığı anlaşılan kaya mezarının giriş kısmı, zeminden yaklaşık 80-100 cm yükseklikte, basık oval formdadır ve güneye bakmaktadır. Mezar odasının içinde ön kısımda 80x80 cm ölçülerinde 2 adet kline bulunmaktadır. Mezar odasının içerisine, anakaya kullanılarak yapılmış iki basamaklı merdiven ile inilmektedir. Bu bölüm klinelerin ortasında anakaya kullanılarak yapılmıştır. İlk basamağın köşesi sunu amaçlı, kare şeklinde oyulmuştur. Ortadaki bölümün içinin su dolu olduğu görülmüştür. Bu kısmın her iki yanındaki klinelerin kuzey yönüne birer tane yastık işlenmiştir. Bu klinelerin kuzeyinde dikdörtgen formda 80x300 cm ölçülerinde yapılmış, doğu yönünde basamaklı niş ve yastık işlenen bir kline daha yer almaktadır. Bu kısımda fiziksel tahribatlar olduğu görülmüştür. "Bu mezarların önemli özelliği mezarın bir ölü evi olarak görülmesi ve mimari unsurların bu kavrama dayanarak hazırlanmış olmasıdır. Kline Yunanca sedir ya da yatak anlamına gelir ve mezarda ölünün bu sedire uyuyacağı ya da bu sedire uzanarak ölü kültürünün âdetlerine göre yakınları tarafından verilen cenaze yemeğini yiyeceği inancından kaynaklanır. Ölünün doğrudan kline üstüne konması, ölünün sanki gerçekten uyuyacağı inancını ve dolayısıyla mezar odasının bir ölü evi olduğu düşüncesini ortaya koymaktadır. Kline gömü tipine Dağlık Kilikya'da çok rastlanmaktadır." (Yasemin ER, Bilal SÖĞÜT, Türk Arkeoloji ve Etnoğrafya Dergisi, 2005, s.5). Günümüzde çoban barmağı olarak kullanıldığı anlaşılan kaya mezarının tavanında yoğun islenme meydana gelmiştir.

TEKNİK BİLGİLER:

SU
ELEKTRİK
ISITMA

ORJİNAL KULLANIMI:

BUGÜNKÜ KULLANIMI:

ÖNERİLEN KULLANIM:

TESCİL KARARI:

HAZIRLAYANLAR::


İşıl PALALIOĞLU - Mimar
Esengül MİRİK-Sanat Tarihçi

YAKIN DİZİNİ:

Üye
Üye

EKLER:

ONAY: Adana PAMPAR
Bölge Kurul Müdürü V.

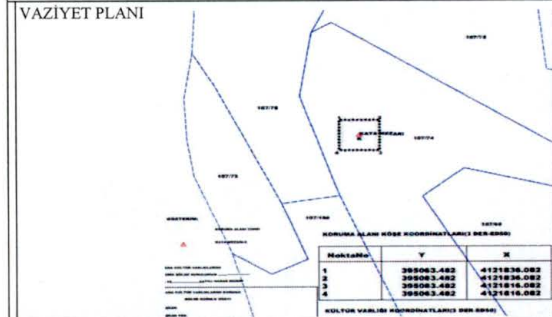


Adana Kültür Varlıklarını
Koruma Bölge Kurulunun
24.01.2022 gün, 16.327 sayılı
Karar Eki'dir

AVRUPA KONSEYİ	DOĞAL VE KÜLTÜREL VARLIKLARI KORUMA ENVANTERİ DKVKE	ANIT	ENVANTER NO:
TÜRKİYE	KÜLTÜR VARLIKLARI VE MÜZELER GENEL MÜDÜRLÜĞÜ		HARİTA NO:
İL:MERSİN	İLÇESİ: Tarsus	MAHALLE KÖY MEVKİİ: Çukurbağ Mah.	KORUMA DERECESİ
ADRES:	PAFTA: ADA: 107 PARSEL:74		KORUMA GRUBU
ADI: Kaya Mezarı-1	YAPIM TARİHİ:	YAPAN: - YAPTIRAN:	1.Grup Yapı x
		KİTABE:	2.Grup Yapı
		MİMARİ ÇAĞI:	
		VAKFİYE:	

GENEL TANIMI:Çukurbağ Mahallesi, Çevlik Mevkii, özel mülkiyete ait, 107 ada 74 parselde yer alan ana kayaya oyulmuş kaya mezarı, eğimli ve kayalık bir alandır.

KORUMA DURUMU:	YOK
	IZI VAR
	ÖNEMLİ
YIY	
ORTA	
KÖTÜ	
TAŞIYICI YAPI:	
DIŞ YAPI:	
ÜST YAPI:	
İÇ YAPI:	
SÜSLEME ELEMANI:	
RUTUBET:	



BUGÜNKÜ SAHİBİ: BAKIMINDAN SORUMLU KURUM:

YAPILAN ONARIMLAR:

AYRINTILI TANIM: Çukurbağ Mahallesi, Çevlik Mevkii, özel mülkiyete ait, 107 ada 74 parselde yer alan ana kayaya oyulmuş kaya mezarı, eğimli ve kayalık bir alandır. Kaya mezarının giriş kısmı, zeminden yaklaşık 100-120 cm yükseklikte, boyuna dikdörtgen formdadır ve güneybatya bakmaktadır. Giriş kapısının üzerinde, mezar ziyaretlerinde sunu için kullanılmış olduğu düşünülen kayaya oyulmuş enine dikdörtgen formlu niş yer almaktadır. Mezar odasının içi 2x2 m. ölçülerindedir. Mezar odasının içerisine, anakaya kullanılarak yapılmış iki basamaklı merdiven ile inilmektedir. Klina olduğu düşünülen 85x170 cm ölçülerindeki bu alanın etrafı, 3 yönden yüksekte bırakılmıştır. Günümüzde çoban barınağı olarak kullanıldığı anlaşılan kaya mezarının tavanında yoğun islenme meydana gelmiştir. Mezarın kuzeydoğu-güneybatı yönlü yapılmış olduğu görülmüştür. Kaya mezarının önünde etrafa dağılmış birkaç seramik parçasına rastlanmıştır.

TEKNİK BİLGİLER:

SU	ELEKTRİK	ISITMA

ORJİNAL KULLANIMI:

BUGÜNKÜ KULLANIMI:

ÖNERİLEN KULLANIM:

TESCİL KARARI:

HAZIRLAYANLAR::

İşçi PALALIOĞLU - Mimar
Esengül MİRİK-Sanat Tarihçi

[Signature]

Adana Kültür Varlıklarını
Koruma Bölge Kurulu Onayı

Başkan *[Signature]*
Başkan Yrd. *[Signature]*
Üye *[Signature]*
Üye *[Signature]*
Üye *[Signature]*
Üye *[Signature]*
Üye *[Signature]*

YAYIN DİZİNİ

Adana Kültür Varlıklarını
Koruma Bölge Kurulunun
26.04.2022 gün...11.632 sayılı
Karar Ekidir

EKLER:

ONAY: Alimül PAMPAL
Bölge Kurul Müdürü V.

[Signature]

[Stamp]



