

1/14 sayı

T.C.
KÜLTÜR VE TURİZM BAKANLIĞI
ADANA KÜLTÜR VARLIKLARINI KORUMA BÖLGE KURULU
KARAR

33.06.1312

Toplantı Tarihi ve No : 21.02.2022 – 460
Karar Tarihi ve No 21.02.2022 - 14452

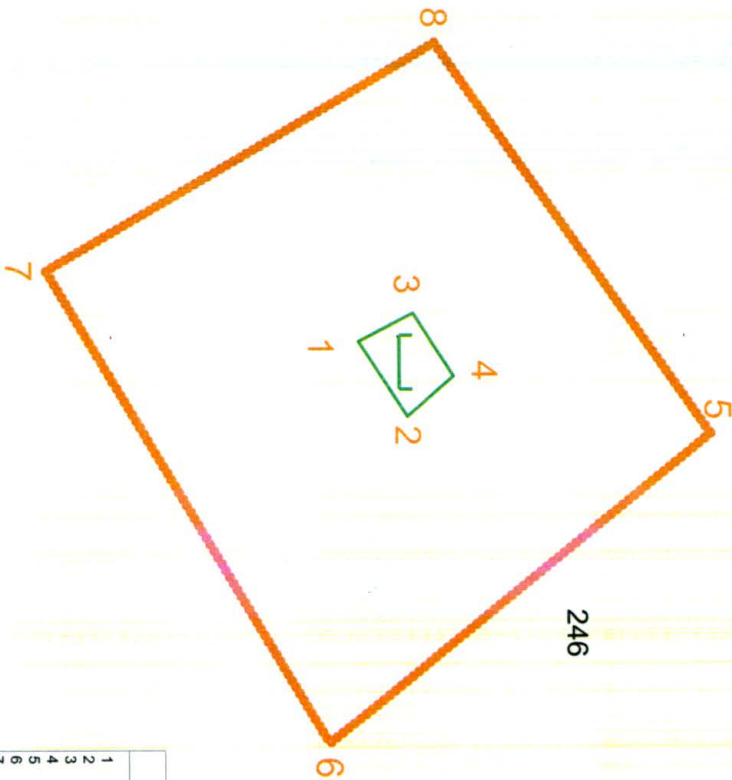
Toplantı Yeri
ADANA

Mersin İli, Tarsus İlçesi, Gürlü Mahallesi, bir kısmı 1. Derece Arkeolojik Sit alanı bir kısmı 3. Derece Arkeolojik Sit alanı dışında kalan, mülkiyeti maliye hazinesine ait orman vasıflı 246 parselde tespiti yapılan kaya mezarının tesciline ilişkin; Mersin İl Kültür ve Turizm Müdürlüğünün 17.09.2021 tarihli ve 1725759 sayılı yazısı ve ekleri ile Mersin İl Kültür ve Turizm Müdürlüğünün 18.10.2021 tarihli ve 1823360 sayılı yazısı ve ekleri, Adana Kültür Varlıklarını Koruma Bölge Kurulu Müdürlüğünün tescil sürecine görüş verilmesini talep eden 07.12.2021 tarih ve 1983991 sayılı ve 07.12.2021 tarih ve 1984371 sayılı yazısı, Mersin Büyükşehir Belediye Başkanlığının 30.12.2021 tarih ve 220759 sayılı, DSİ 6. Bölge Müdürlüğünün 12.12.2021 tarih ve 1833464 sayılı, Tarsus Belediye Başkanlığının 10.12.2021 tarih ve 36618 sayılı, Maden ve Petrol İşleri Genel Müdürlüğünün 23.12.2021 tarih ve 2021400551 sayılı görüş yazıları, Adana Kültür Varlıklarını Koruma Bölge Kurulu Müdürlüğü uzmanlarınca hazırlanan 27.09.2021 tarih ve 1749312 sayılı rapor ve ekleri okundu, konunun işlem dosyası incelendi, yapılan görüşmeler sonucunda;

Mersin İli, Tarsus İlçesi, Gürlü Mahallesi, bir kısmı 1. Derece Arkeolojik Sit alanı bir kısmı 3. Derece Arkeolojik Sit alanı dışında kalan, mülkiyeti maliye hazinesine ait orman vasıflı 246 parselde tespiti yapılan kaya mezarı bulunan arkeolojik alanın, 2863 sayılı Yasanın 6. Maddesindeki nitelikleri taşıdığı Adana Kültür Varlıklarını Koruma Bölge Kurulu Müdürlüğü uzmanlarının 27.09.2021 tarih ve 1749312 sayılı raporundan anlaşıldığından korunması gerekli taşınmaz kültür varlığı olarak tescil edilmesine, yapı grubunun 1.grup yapı olarak belirlenmesine, kararımız eki haritada gösterilen koruma alanı sınırlarının ve anıt fişinin uygun olduğuna, karar verildi.

GÜRLÜ KAYA MEZARI KORUMA ALANI HARITASI

İL: MERSİN
İLÇE: TARSUS
MAHALLE: GÜRLÜ
ADA/PARSEL: 0/246



ADANA KÜLTÜR VARLIKLARINI KORUMA BÖLGE KURULUNUN 01.03.2015 TARİHİNDE SAĞIL KARAR EKİDİR.

ADANA KÜLTÜR VARLIKLARINI KORUMA BÖLGE KURULUNUN 01.03.2015 TARİHİNDE SAĞIL KARAR EKİDİR.

ADANA KÜLTÜR VARLIKLARINI KORUMA BÖLGE KURULUNUN 01.03.2015 TARİHİNDE SAĞIL KARAR EKİDİR.

ADANA KÜLTÜR VARLIKLARINI KORUMA BÖLGE KURULUNUN 01.03.2015 TARİHİNDE SAĞIL KARAR EKİDİR.

ADANA KÜLTÜR VARLIKLARINI KORUMA BÖLGE KURULUNUN 01.03.2015 TARİHİNDE SAĞIL KARAR EKİDİR.

ADANA KÜLTÜR VARLIKLARINI KORUMA BÖLGE KURULUNUN 01.03.2015 TARİHİNDE SAĞIL KARAR EKİDİR.

ADANA KÜLTÜR VARLIKLARINI KORUMA BÖLGE KURULUNUN 01.03.2015 TARİHİNDE SAĞIL KARAR EKİDİR.

ADANA KÜLTÜR VARLIKLARINI KORUMA BÖLGE KURULUNUN 01.03.2015 TARİHİNDE SAĞIL KARAR EKİDİR.

ADANA KÜLTÜR VARLIKLARINI KORUMA BÖLGE KURULUNUN 01.03.2015 TARİHİNDE SAĞIL KARAR EKİDİR.

ADANA KÜLTÜR VARLIKLARINI KORUMA BÖLGE KURULUNUN 01.03.2015 TARİHİNDE SAĞIL KARAR EKİDİR.

ADANA KÜLTÜR VARLIKLARINI KORUMA BÖLGE KURULUNUN 01.03.2015 TARİHİNDE SAĞIL KARAR EKİDİR.

ADANA KÜLTÜR VARLIKLARINI KORUMA BÖLGE KURULUNUN 01.03.2015 TARİHİNDE SAĞIL KARAR EKİDİR.

ADANA KÜLTÜR VARLIKLARINI KORUMA BÖLGE KURULUNUN 01.03.2015 TARİHİNDE SAĞIL KARAR EKİDİR.

ADANA KÜLTÜR VARLIKLARINI KORUMA BÖLGE KURULUNUN 01.03.2015 TARİHİNDE SAĞIL KARAR EKİDİR.

ADANA KÜLTÜR VARLIKLARINI KORUMA BÖLGE KURULUNUN 01.03.2015 TARİHİNDE SAĞIL KARAR EKİDİR.

ADANA KÜLTÜR VARLIKLARINI KORUMA BÖLGE KURULUNUN 01.03.2015 TARİHİNDE SAĞIL KARAR EKİDİR.

ADANA KÜLTÜR VARLIKLARINI KORUMA BÖLGE KURULUNUN 01.03.2015 TARİHİNDE SAĞIL KARAR EKİDİR.

ADANA KÜLTÜR VARLIKLARINI KORUMA BÖLGE KURULUNUN 01.03.2015 TARİHİNDE SAĞIL KARAR EKİDİR.

ADANA KÜLTÜR VARLIKLARINI KORUMA BÖLGE KURULUNUN 01.03.2015 TARİHİNDE SAĞIL KARAR EKİDİR.

ADANA KÜLTÜR VARLIKLARINI KORUMA BÖLGE KURULUNUN 01.03.2015 TARİHİNDE SAĞIL KARAR EKİDİR.

ADANA KÜLTÜR VARLIKLARINI KORUMA BÖLGE KURULUNUN 01.03.2015 TARİHİNDE SAĞIL KARAR EKİDİR.

ADANA KÜLTÜR VARLIKLARINI KORUMA BÖLGE KURULUNUN 01.03.2015 TARİHİNDE SAĞIL KARAR EKİDİR.

ADANA KÜLTÜR VARLIKLARINI KORUMA BÖLGE KURULUNUN 01.03.2015 TARİHİNDE SAĞIL KARAR EKİDİR.

ADANA KÜLTÜR VARLIKLARINI KORUMA BÖLGE KURULUNUN 01.03.2015 TARİHİNDE SAĞIL KARAR EKİDİR.

ADANA KÜLTÜR VARLIKLARINI KORUMA BÖLGE KURULUNUN 01.03.2015 TARİHİNDE SAĞIL KARAR EKİDİR.

ADANA KÜLTÜR VARLIKLARINI KORUMA BÖLGE KURULUNUN 01.03.2015 TARİHİNDE SAĞIL KARAR EKİDİR.

ADANA KÜLTÜR VARLIKLARINI KORUMA BÖLGE KURULUNUN 01.03.2015 TARİHİNDE SAĞIL KARAR EKİDİR.

ADANA KÜLTÜR VARLIKLARINI KORUMA BÖLGE KURULUNUN 01.03.2015 TARİHİNDE SAĞIL KARAR EKİDİR.

ADANA KÜLTÜR VARLIKLARINI KORUMA BÖLGE KURULUNUN 01.03.2015 TARİHİNDE SAĞIL KARAR EKİDİR.

ADANA KÜLTÜR VARLIKLARINI KORUMA BÖLGE KURULUNUN 01.03.2015 TARİHİNDE SAĞIL KARAR EKİDİR.

| NoktaNo | Y | X | Y2 | X2 |
|---------|------------|-------------|------------|-------------|
| 1 | 403713.339 | 4104313.297 | 403785.981 | 4102846.739 |
| 2 | 403718.735 | 4104316.863 | 403791.375 | 4102850.304 |
| 3 | 403711.325 | 4104317.282 | 403783.968 | 4102850.723 |
| 4 | 403715.850 | 4104320.257 | 403788.491 | 4102853.696 |
| 5 | 403720.011 | 4104339.024 | 403792.651 | 4102872.457 |
| 6 | 403742.334 | 4104311.121 | 403814.965 | 4102844.565 |
| 7 | 403708.153 | 4104290.543 | 403780.797 | 4102823.994 |
| 8 | 403691.760 | 4104318.969 | 403764.410 | 4102852.409 |

ALAN ÇIKTISI

| Ada | Parsel | Noktalar | Hesaplan |
|------------------------|--------|--------------------|--------------------|
| KAYA MEZARI KORUMALANI | | 1,3,4,2 5,6,7,8 | 26,311 1272,483 |

HAZIRLAYANLAR

Sevrim KIMIK
Arkeolog

Ömer AVCIBAŞI
Arkeolog

Nurhan ADIGÜZEL
Mimar
(İzini)


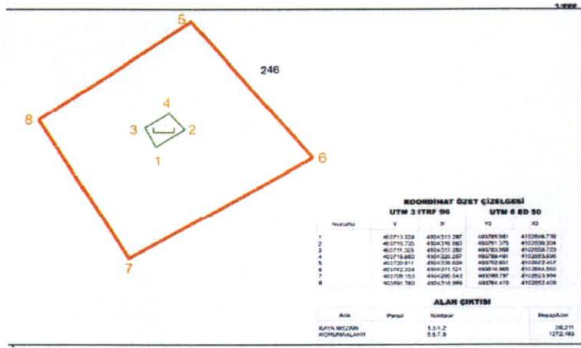
Rumeysa ÇETİN
Harita Mühendisi

| | | | | |
|------------------|--|--------------------------|--------------|-----------------|
| AVRUPA KONSEYİ | DOĞAL VE KÜLTÜREL VARLIKLARI KORUMA ENVANTERİ DKVKE | | ANIT | ENVANTER NO: |
| TÜRKİYE | KÜLTÜR VARLIKLARI VE MÜZELER GENEL MÜDÜRLÜĞÜ | | | HARİTA NO: |
| İL:MERSİN | İLÇESİ:TARSUS | MAHALLE KÖY MEVKİİ:GÜRLÜ | | KORUMA DERECESİ |
| ADRES: | | PAFTA: ADA:PARSEL: | | 1.Grup Yapı X |
| | | YAPAN: - | | 2.Grup Yapı |
| ADI: Kaya mezarı | YAPIM TARİHİ: | YAPTIRAN: | MİMARİ ÇAĞI: | |
| | | KİTABE: | VAKFIYE: | |

GENEL TANIMI: Mersin ili, Tarsus ilçesi, Gürlü Mahallesi, 246 nolu parselde bulunan dikdörtgen formlu kaya mezarı.

| | | | | | | | | |
|----------------|--------|----------------|-----------|-----------|----------|------------------|-----------|---------|
| KORUMA DURUMU: | İYİ | TAŞIYICI YAPI: | DIŞ YAPI: | ÜST YAPI: | İÇ YAPI: | SÜSLEME ELEMANI: | RUTUBET : | YOK |
| | x ORTA | | | | | | | İZİ VAR |
| | KÖTÜ | | | | | | | ÖNEMLİ |

VAZİYET PLANI



BUGÜNKÜ SAHİBİ: Maliye Hazinesi

BAKIMINDAN SORUMLU KURUM:

YAPILAN ONARIMLAR:

AYRINTILI TANIM: Mersin İli, Tarsus İlçesi, Gürlü Mahallesi Mevkiinde dağlık ve kayalık dik yamaç üzerinde yer almaktadır. Alanda aşırı yoğun bitki örtüsü ve kayaların olduğu yakınında taş ocağının bulunduğu görülmüştür. Alanda yaklaşık 1.30x2.20 m boyutlarında dikdörtgen planlı doğu batı uzantılı kaya mezarına rastlanılmıştır. Mevcut hali ile oldukça tahrip olduğu görülmüştür.

TEKNİK BİLGİLER:

| | | |
|----|----------|--------|
| SU | ELEKTRİK | ISITMA |
|----|----------|--------|

ORJİNAL KULLANIMI:

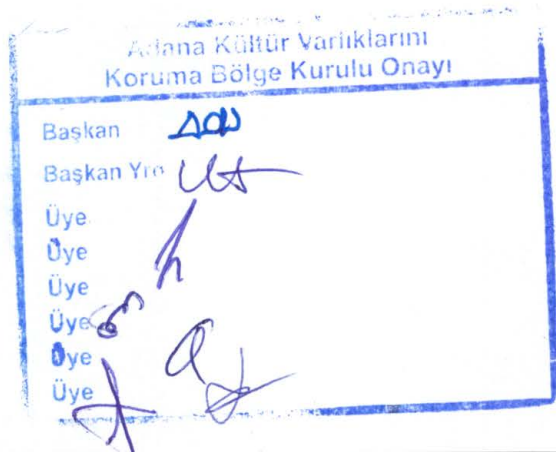
BUGÜNKÜ KULLANIMI:

ÖNERİLEN KULLANIM:

TESCİL KARARI:

HAZIRLAYANLAR:

Sevim KIMIK Arkeolog
Ömer AVCIBAŞI Arkeolog
Nurhan ADIGÜZEL Mimar (İzinli)






YAYIN DİZİNİ:

Adana Kültür Varlıklarını
Koruma Bölge Kurulunun
21.02.2022 gün, 14.452 sayılı
Karar Ekidir

EKLER:

ONAY: Almıla PAMPAL
Koruma Bölge Kurulu Müdürü V.





[Handwritten signature]