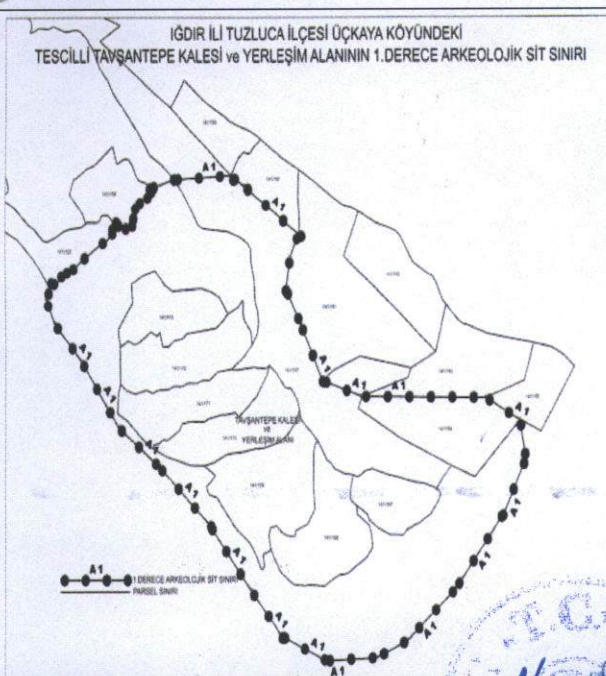






AVRUPA KONSEYİ	DOĞAL VE KÜLTÜREL VARLIKLARI KORUMA ENVANTERİ D.K.V.K.E	SİT	ENVANTER NO:
TÜRKİYE	KÜLTÜR VARLIKLARI VE MÜZELER GENEL MÜDÜRLÜĞÜ		HARİTA NO:
İLİ: İĞDIR	İLÇESİ: : TUZLUCA	MAHALLE KÖY VEYA MEVKİİ: ÜÇKAYA KÖYÜ	KADASTRO PAFTA: - ADA: 141 PARSEL: 157-164-167-168- 169-170-171-172-173
ADI: TAVŞANTEPE KALESİ VE YERLEŞİMİ			
<p><b>GENEL TANIM:</b> Yerleşim yeri ve Kale Üçkaya Köyünün batısında yöreye hakim çok yüksek olmayan bir tepe üzerinde yer almaktadır. Kalenin planı ve mimarisi hakkında bilgi sahibi olmak çok güçtür. Ancak günümüze ulaşan temel izlerinden ve Kalede kullanılan iri yontu taşlar ve taşlarda hiçbir harç izine rastlanılmaması Urartu özelliği göstermektedir. Ancak Kale yıkıntıları içerisinde hiçbir kitabe rastlanılmaması ve tarihi kaynaklarda isminin geçmemesi sebebiyle ilk inşa evresi bilinmeyen Kalenin konumu kapladığı alan ve kullanılan malzeme açısından Urartulara kadar uzandığını göstermektedir. Kale çevresinde yapılan yer incelememiz neticesinde yoğun bir şekilde kare ve yuvarlak mimari yerleşim izleri tespit edilmiştir. Yapı kalıntıları içerisinde temel seviyesinde yıkılmış olanların yanı sıra mahal duvarları belirgin olanların da bulunduğu yapıların üst örtüsü bütünüyle yıkılmış olup yapılar yığma moloz taştan kuru duvar tekniğinde tek katlı olarak inşa edilmiştir. Alanın bütününde yaptığımız inceleme neticesinde çok sayıda profil veren ince-kalın cidarlı sırlı sırsız seramik parçalarına (kulp, kaide, ağız, gövde) rastlanılmıştır. Seramiklerde renk olarak yoğunlukla kahverengi kullanılmış olmakla beraber nadiren de devetüyü ve yeşil renkte olanlara da rastlanılan seramiklerde kazıma tekniğinde yapılmış geometrik motiflere rastlanılmıştır.</p>			
<p><b>ŞİMDİKİ TEHLİKELER :</b> Kale ve yerleşim yeri dış tehlikelere karşı açık ve korumasız vaziyettedir.</p>			
<p><b>ŞİMDİKİ DURUM :</b> Kale ve yerleşim yerinin büyük bir kısmı yıkılmıştır.</p>		<p><b>KORUMA DERECEŚİ</b> I. Derece Arkeolojik Sit</p>	
<p><b>SİT POTANSİYELİ :</b> I. Derece Arkeolojik Sit Potansiyeli Mevcuttur</p>		<p><b>HAZIRLAYANLAR:</b> 23/06/2022 Devrim ÇETİN (Arkeolog) Gökhan CAN (Harita Mühendisi)</p>	
<p><b>ŞİMDİKİ KORUMA :</b> I. Derece Arkeolojik Sit</p>		<p><b>KONTROL EDEN:</b> 23/06/2022 K. Zeynel Abidin YAŞLI Bölge Kurulu Müdürü</p>	
<p><b>ÖNERİLEN KORUMA :</b> I. Derece Arkeolojik Sit Alanı</p>		<p><b>K.V.K.B.K. KARARLARI</b> NO: 25.01.2022/3445</p>	
<p><b>YAYIN DİZİNİ :</b></p>		<p><b>REVİZYON :</b></p>	
<p><b>GÖZLEMLER :</b> Etrafı açık ve korumasız vaziyettedir.</p>		<p><b>K.V.K.B.K. ONAYI:</b> / / 2022</p>	

<p>İĞDIR İLİ TUZLUCA İLÇESİ ÜÇKAYA KÖYÜNDEKİ TESCİLLİ TAVŞANTEPE KALESİ VE YERLEŞİM ALANININ I.DERECE ARKEOLOJİK SİT SINIRI</p> 	 
 	<p>KARS K.V.K.B.K.'nun 28.06.2022 Tarih ve 3538 sayılı karar ekidir.</p> <p>K. Zeynel Abidin YAŞLI Bölge Kurulu Müdürü</p>